РОССИЙСКАЯ ФЕДЕРАЦИЯ
ОБЩЕСТВО С ОГРАНИЧЕННОЙ ОТВЕТСТВЕННОСТЬЮ
«ВОСТОЧНО-СИБИРСКАЯ КАДАСТРОВАЯ КОМПАНИЯ»

ПРОЕКТ МЕЖЕВАНИЯ ТЕРРИТОРИИ

предусматривающий размещение линейного объекта

МН «Омск-Иркутск», МН «Красноярск-Иркутск». Обустройство защитных сооружений на ЛЧ МН. ИРНУ. Техническое перевооружение. (участок 499,5 км)

Писаревское муниципальное образование, Тулунский район,
Иркутская область

Заказчик проекта:
ООО «Транснефть – Восток»

Разработчик проекта:
ООО «ВСКК» в лице генерального директора Б.Н.Томилов

ИРКУТСК 2022

№ п/п	Состав документации	страница
	ВВЕДЕНИЕ	3
	ТОМ 1. ОСНОВНАЯ ЧАСТЬ ПРОЕКТА МЕЖЕВАНИЯ ТЕРРИТОРИИ	
	Раздел 1. Проект межевания территории. Графическая часть	
1.1	Чертеж межевания территории	6
	Раздел 2. Проект межевания территории. Текстовая часть	
2.1	Перечень образуемых земельных участков	8
2.2	Целевое назначение лесов, вид (виды) разрешенного использования лесного участка, количественные и качественные характеристики образуемого лесного участка. Сведения о нахождении лесного участка в границах особо защитных участков лесов	11
2.3	Перечень координат характерных точек образуемых земельных участков	24
2.4	Сведения о границах территории, применительно к которой осуществляется подготовка проекта межевания, содержащие перечень координат характерных точек таких границ	26
2.5	Вид разрешенного использования образуемых земельных участков, предназначенных для размещения линейного объекта	27
	ТОМ 2. МАТЕРИАЛЫ ПО ОБОСНОВАНИЮ ПРОЕКТА МЕЖЕВАНИЯ ТЕРРИТОРИИ.	
	Раздел 3. Материалы по обоснованию проекта межевания территории. Графическая часть	
3.1	Чертеж по обоснованию проекта межевания	30
	Раздел 4. Материалы по обоснованию проекта межевания территории. Пояснительная записка	
4.1	Пояснительная записка	32
4.1.1	Обоснование определения местоположения границ образуемых земельных участков	32
4.1.2	Обоснование способов образования земельных участков	32
4.1.3	Обоснование определения размеров образуемых земельных участков	32
4.1.4	Обоснование определения границ публичного сервитута, подлежащего установлению в соответствии с законодательством РФ	32
	ПРИЛОЖЕНИЯ	33
А	Копия Приказа ООО «Транснефть-Восток» от 28.02.2022 № 432 «О подготовке проекта межевания территории», Задание на подготовку проекта межевания территории	
Б	Копия заключения службы по охране объектов культурного наследия Иркутской области от 03.03.2022 №02-76-1050/22	
В	Копия выписки из государственного лесного реестра № 39 от 13.01.2022	
Г	Копия выписки из ЕГРН на объект капитального строительства 38:00:000000:264460	

ВВЕДЕНИЕ

В соответствии с п.3 ст.11.3 Земельного Кодекса РФ образование земельных участков для строительства, реконструкции линейных объектов федерального, регионального или местного значения осуществляется исключительно в соответствии с утвержденным проектом межевания территории.

Градостроительным Кодексом РФ (п.6 ст.41) установлено, что основой для подготовки проекта межевания территории, является Проект планировки территории. Подготовка проекта межевания территории осуществляется в составе проекта планировки территории или в виде отдельного документа.

В соответствии с п.2.1 статьи 11.3 Земельного кодекса Российской Федерации образование лесных участков в целях размещения линейных объектов осуществляется на основании утвержденного проекта межевания территории.

Учитывая наличие специальных норм права для лесных участков, образование лесных участков для размещения линейных объектов осуществляется исключительно через проект межевания территории.

Данным проектом предусматривается эксплуатация линейного объекта: МН «Омск-Иркутск», МН «Красноярск-Иркутск». Обустройство защитных сооружений на ЛЧ МН. ИРНУ. Техническое перевооружение. (участок 499,5 км). В соответствии со статьей 41 ГрК РФ, при эксплуатации линейного объекта, подготовка документации по планировке территории не требуется.

Проект межевания для размещения линейного объекта МН «Омск-Иркутск», МН «Красноярск-Иркутск». Обустройство защитных сооружений на ЛЧ МН. ИРНУ. Техническое перевооружение. (участок 499,5 км), расположенного на территории Тулунского района Иркутской области, разработан ООО «Восточно-Сибирская Кадастровая Компания» по заказу ООО «Транснефть-Восток» в соответствии с Контрактом № ТНВ-674-2021 от 28.09.2021г. Целью подготовки данной документации является определение границ земельных участков, необходимых для размещения сооружения трубопроводного транспорта.

Использование земель лесного фонда допускается только в целях, утвержденных Лесным кодексом РФ. Кодексом предусмотрен вид использования лесов - строительство, реконструкция, эксплуатация линейных объектов.

Проектируемый объект МН «Омск-Иркутск», МН «Красноярск-Иркутск». Обустройство защитных сооружений на ЛЧ МН. ИРНУ. Техническое перевооружение. (участок 499,5 км) является комплексным сооружением, входящим в состав МН «Омск-Иркутск» и МН «Красноярск-Иркутск» и не изменяет их основные характеристики. Таким образом, в соответствии с распоряжением Правительства Российской Федерации от 09.02.2012 №162-р, отображение на схеме территориального планирования Российской Федерации не требуется.

Для защиты населенных пунктов, СНТ и промышленных предприятий от аварийного разлива нефти, расположенных на высотных отметках ниже трубопроводов, на расстоянии от них менее 500 м при номинальном диаметре труб DN700 и менее и 1000 м при номинальном диаметре труб свыше DN 700, предусмотрены защитные сооружения. В состав защитных сооружений линейной части магистральных трубопроводов входят: отводная канава, защитный вал, амбар.

Вал и канава. Продольный уклон дна отводной канавы должен быть не менее 0.2% и обеспечивать слив продукта в направлении амбара.

Минимальная высота защитного вала составляет 1м. Защитный вал сооружается на расстоянии 1,0 м от бровки канавы. Минимальная ширина отводной канавы по дну и защитного вала по верху принята 1м, откосы защитного вала, канавы - 1:1,5. Отсыпка защитного вала должна выполняться извлеченным при разработке канавы грунтом с послойным уплотнением.

Крепление канавы по дну и откосам, откоса валика со стороны канавы, производится щебнем фракции 70-120 мм толщина слоя 0,2м. Крепление вала за пределами противофильтрационного экрана осуществляется посевом многолетних трав в весенне-летний период по растительному грунту слоем 0,1 м.

Переезд через сооружения ИЗ. В случае пересечения защитных сооружений с некатегорийной автомобильной дорогой, предусматривается устройство переезда.

Амбар для сбора нефти. Амбар предусматривается в безопасных для населенных пунктов, промышленных предприятий, водных преград местах на расстоянии не менее 30 м от оси – для трубопроводов диаметром менее 500 мм, 50 м – для трубопроводов диаметром свыше 500 мм и располагается в низших точках рельефа. Габариты амбара определены исходя из объема разлившегося продукта.

По периметру амбара устраивается земляной вал из грунта с послойным уплотнением. Дно и стенки амбара должны быть спланированы и иметь гидроизоляцию из непроницаемого, нефтестойкого противофильтрационного покрытия многоразового применения (типа ПФП). В качестве покрытия применяется пленка полиэтиленовая по ГОСТ 10354 толщиной не менее 1 мм.

Водоотводные сооружения. Для исключения размыва нефтеотводных сооружений проектом предусмотрено сооружение водоотводных валов и канав.

В состав водоотводной канавы входит водоперепуск для прохождения потока воды над коридором коммуникаций. Концевой участок нагорной канавы оборудуется водобоем с гасителем для рассеивания водного потока по рельефу.

При подготовке Проекта межевания для размещения объекта: МН «Омск-Иркутск», МН «Красноярск-Иркутск». Обустройство защитных сооружений на ЛЧ МН. ИРНУ. Техническое перевооружение. (участок 281,6 км) использованы инженерные изыскания, выполненные филиалом «Омскгипротрубопровод» в 2018 году и следующие нормативно-правовые документы и материалы:

- Градостроительный кодекс Российской Федерации от 29.12.2004 № 190-ФЗ;
- Земельный кодекс Российской Федерации от 25.10.2001 № 136-ФЗ;
- Водный кодекс российской Федерации от 03.06.2006 № 74-ФЗ;
- Федеральный закон от 25.06.2002 №73-ФЗ «Об объектах культурного наследия (памятниках истории и культуры) народов Российской Федерации»;
- Федеральный закон от 10.01.2002 № 7-ФЗ «Об охране окружающей среды»;
- Федеральный закон от 06.10.2003 №131-ФЗ "Об общих принципах организации местного самоуправления в Российской Федерации";
- Федеральный закон от 24.07.2007 № 221-ФЗ "О кадастровой деятельности";
- Федеральный закон от 13.07.2015 № 218-ФЗ "О государственной регистрации недвижимости";
- Приказ Министерства природных ресурсов и экологии Российской Федерации от 03.02.2017 № 54 «Об утверждении требований к составу и к содержанию проектной документации лесного участка, порядка ее подготовки»;
- Лесохозяйственный регламент Тулунского лесничества, утвержденный утвержденного приказом Министерства лесного комплекса Иркутской области от 11.09.2018 № 73-мпр «Об утверждении лесохозяйственных регламентов по лесничествам Иркутской области»;
- Правила землепользования и застройки Писаревского сельского поселения, утвержденные решением Думы Писаревского сельского поселения от 30.04.2014 №34 (ред. от 28.11.2017 № 11);
- Генеральный план Писаревского сельского поселения утвержденные решением Думы Писаревского сельского поселения от 27.12.2013 №21
- Приказ ООО «Транснефть-Восток» от 28.02.2022 №432 «О подготовке проекта межевания территории» (Приложение А)

РОССИЙСКАЯ ФЕДЕРАЦИЯ
ОБЩЕСТВО С ОГРАНИЧЕННОЙ ОТВЕТСТВЕННОСТЬЮ
«ВОСТОЧНО-СИБИРСКАЯ КАДАСТРОВАЯ КОМПАНИЯ»

Утверждаю
Глава Писаревского
сельского поселения
_____ И.Г.Гильдебрант

от «___» _____2022г. №_____

ТОМ 1.
ОСНОВНАЯ ЧАСТЬ
ПРОЕКТА МЕЖЕВАНИЯ ТЕРРИТОРИИ

Объект: МН «Омск-Иркутск», МН «Красноярск-Иркутск». Обустройство защитных сооружений на ЛЧ МН. ИРНУ. Техническое перевооружение. (участок 499,5 км)

Местоположение: Писаревское муниципальное образование, Тулунский район Иркутской области

Заказчик проекта:
ООО «Транснефть-Восток»

Разработчик проекта:
ООО «ВСКК» в лице генерального директора _____ Б.Н.Томилов
м.п.

ИРКУТСК 2022

ЧЕРТЕЖ ПРОЕКТА МЕЖЕВАНИЯ ТЕРРИТОРИИ

МН «Омск-Иркутск», МН «Красноярск-Иркутск». Обустройство защитных сооружений на ЛЧ МН. ИРНУ.
Техническое перевооружение. (участок 499,5 км)

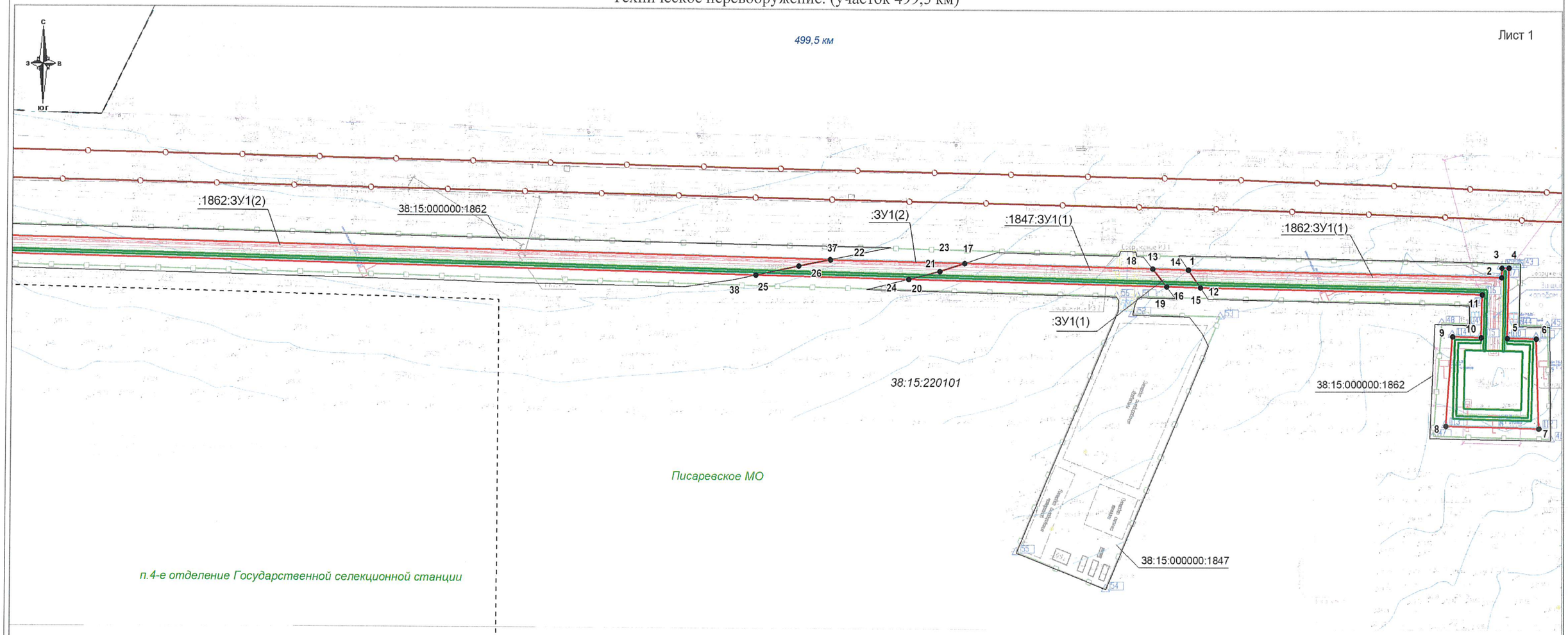

УСЛОВНЫЕ ОБОЗНАЧЕНИЯ

- Знак опознавательный (в соответствии с ведомость знаков)
- граница полосы отвода земель во временное пользование (граница вырубки лесной растительности);
- граница полосы отвода (долгосрочная аренда)
- направление движения при строительстве;
- защита коммуникаций ж/б плитами

Условные обозначения

- граница образуемого земельного участка
- граница земельного участка по сведениям ЕГРН
- объект капитального строительства (сооружение трубопроводного транспорта)
- **38:15:220101** - номер кадастрового квартала
- 38:15:000000:1847 - кадастровый номер земельного участка
- •1 - поворотная точка с номером

					Том 1. Основная часть ПМТ			
					Графическая часть			
Изм.	Кол.уч	Лист	Подпись	Дата	Чертеж проекта межевания территории	Масштаб	Лист	Листов
Генеральный директор		Томилов Б.Н.		09.2022		1:2000	1	2
Исполнитель		Паршукова И.А.		09.2022		ООО «ВСКК»		

ЧЕРТЕЖ ПРОЕКТА МЕЖЕВАНИЯ ТЕРРИТОРИИ

МН «Омск-Иркутск», МН «Красноярск-Иркутск». Обустройство защитных сооружений на ЛЧ МН. ИРНУ.
Техническое перевооружение. (участок 499,5 км)

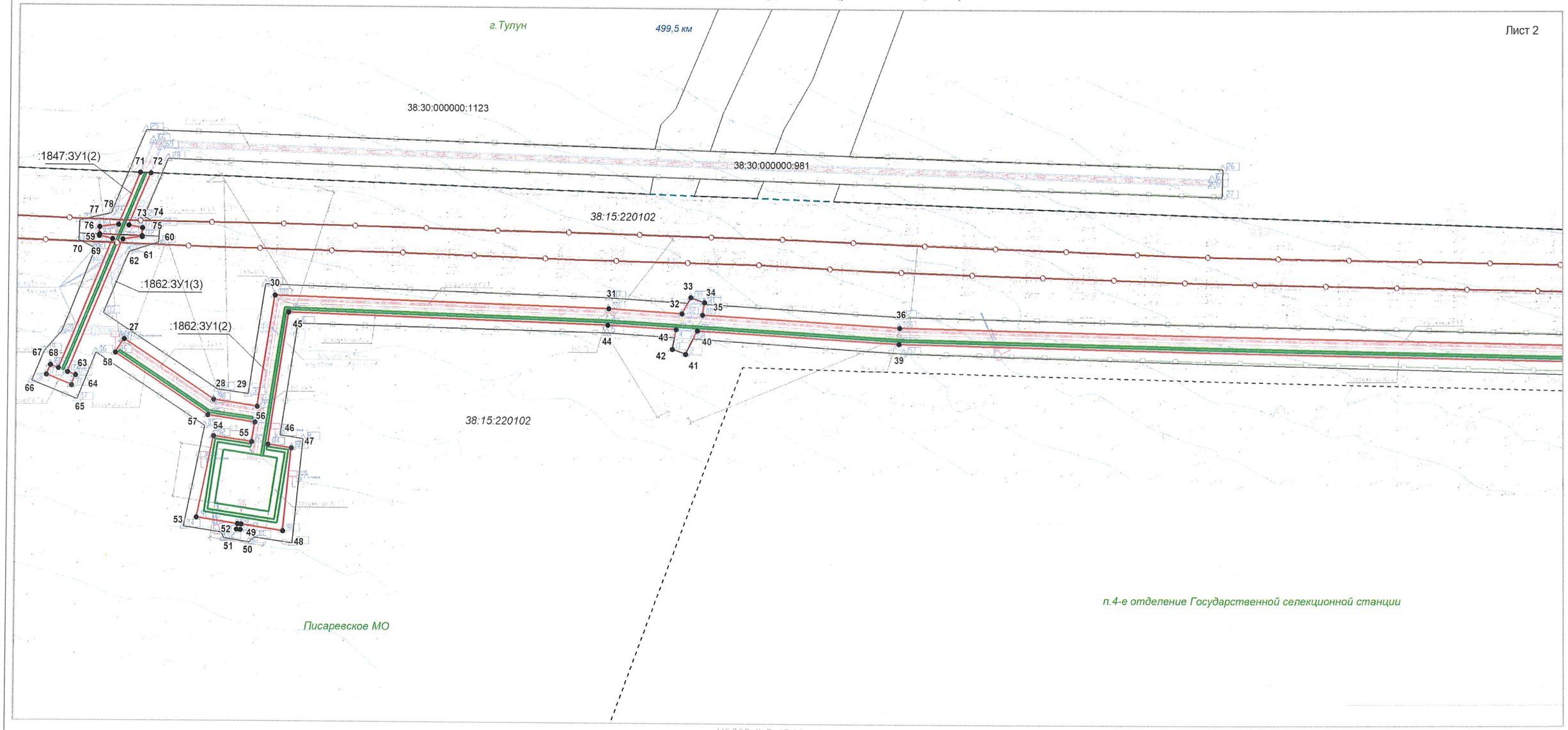

Условные обозначения

- граница образуемого земельного участка
- граница земельного участка по сведениям ЕГРН
- объект капитального строительства (сооружение трубопроводного транспорта)

38:15:220101 - номер кадастрового квартала

38:15:000000:1847 - кадастровый номер земельного участка

•1 - поворотная точка с номером

УСЛОВНЫЕ ОБОЗНАЧЕНИЯ

- Знак опознавательный (в соответствии с ведомостью знаков)
- граница полосы отвода земель во временное пользование (граница вырубки лесной растительности)
- граница полосы отвода (долгосрочная аренда)
- направление движения при строительстве
- защита коммуникаций ж/б плитами

					Том 1. Основная часть ПМТ			
					Графическая часть			
Изм.	Кол.уч	Лист	Подпись	Дата	Чертеж проекта межевания территории	Масштаб	Лист	Листов
Генеральный директор		Томилов Б.Н.		09.2022		1:2000	2	2
Исполнитель		Паршукова И.А.		09.2022		ООО «ВСКК»		

Раздел 2. Проект межевания территории. Текстовая часть

2.1. Перечень образуемых земельных участков

В данном Проекте отображены границы планируемой территории для размещения объекта МН «Омск-Иркутск», МН «Красноярск-Иркутск». Обустройство защитных сооружений на ЛЧ МН. ИРНУ. Техническое перевооружение. (участок 499,5 км).

Формирование земельных участков, необходимых для размещения линейного объекта, осуществляется с учетом сведений Единого государственного реестра недвижимости, материалов территориального планирования муниципальных образований, материалов лесоустройства.

Проект межевания выполнен в местной системе координат МСК-38 зона 2.

Согласно статье 43 Градостроительного кодекса РФ при подготовке проекта межевания территории предусматривается образование земельных участков (:ЗУ) для эксплуатации объекта. Также допустимо образование частей земельных участков (/чзу) для строительства объекта.

Согласно п.12.3 ст. 45 Градостроительного кодекса РФ, документация по планировке территории, подготовленная применительно к землям лесного фонда, до ее утверждения подлежит согласованию с органами государственной власти, осуществляющими предоставление лесных участков в границах земель лесного фонда, а в случае необходимости перевода земельных участков, на которых планируется размещение линейных объектов, из состава земель лесного фонда в земли иных категорий.

Данным Проектом межевания территории образуется земельный участок исключительно из земель лесного фонда. В соответствии с пп.3 п.5.1. ст.46 Градостроительного кодекса РФ общественные обсуждения или публичные слушания по проекту межевания территории не проводятся в случае, если проект межевания территории подготовлен в отношении территории для размещения линейных объектов в границах земель лесного фонда.

В административном отношении размещаемый объект расположен в Иркутской области в границах Тулунского района и Тулунского лесничества.

Территория размещения объекта расположена на землях лесного фонда в границах лесного участка 38:15:000000:1862, землях сельскохозяйственного назначения в границах кадастрового квартала 38:15:220101 и земельного участка с кадастровым номером 38:15:000000:1847.

Перечень и сведения о площадях образуемых земельных участках, способы их образования указаны в таблице 1.

Таблица 1.

ПЕРЕЧЕНЬ И СВЕДЕНИЯ О ПЛОЩАДЯХ ОБРАЗУЕМЫХ ЗЕМЕЛЬНЫХ УЧАСТКАХ, СПОСОБЫ ИХ ОБРАЗОВАНИЯ

Обозначение земельного участка на чертеже	Площадь, кв.м.	Категория земель	Целевое назначение лесов	Разрешенное использование	Местоположение	Способ образования	Кадастровый номер исходного земельного участка/квартала	Площадь исходного земельного участка, кв.м.	Правообладатель земельного участка
:1862:ЗУ1(1)	3935	Земли лесного фонда	защитные	Строительство, реконструкция, эксплуатация линейных объектов	Российская Федерация, Иркутская область, муниципальное образование «Тулунский район», Тулунское лесничество, Будаговское участковое лесничество, Технический участок №13 («ГСС Тулунская»), защитные леса, кварталы №№ 71 (в. 10ч, 11ч, 12ч, 24ч), 73 (в. 6ч, 7ч)	Образование земельного участка путем раздела	38:15:000000:1862	40764	Российская Федерация (собственность)
:ЗУ1(1)	162	Земли сельхоз. назначения	-	Трубопроводный транспорт	Российская Федерация, Иркутская область, Тулунский район, Писаревское муниципальное образование	Образование земельного участка	38:15:220101	-	-
:1847:ЗУ1(1)	1037	Земли сельхоз. назначения	-	Трубопроводный транспорт	Российская Федерация, Иркутская область, Тулунский район, Писаревское муниципальное образование	Образование земельного участка путем раздела	38:15:000000:1847	10457	-
:ЗУ1(2)	683	Земли сельхоз. назначения	-	Трубопроводный транспорт	Российская Федерация, Иркутская область, Тулунский район, Писаревское муниципальное образование	Образование земельного участка	38:15:220101	-	--
:1862:ЗУ1(2)	13982	Земли лесного фонда		Строительство, реконструкция, эксплуатация линейных объектов	Российская Федерация, Иркутская область, муниципальное образование «Тулунский район», Тулунское лесничество, Будаговское участковое лесничество, Технический участок №13 («ГСС Тулунская»), защитные леса, кварталы №№ 71 (в. 10ч, 11ч, 12ч, 24ч), 73 (в. 6ч, 7ч)	Образование земельного участка путем раздела	38:15:000000:1862	40764	Российская Федерация (собственность)

Обозначение земельного участка на чертеже	Площадь, кв.м.	Категория земель	Целевое назначение лесов	Разрешенное использование	Местоположение	Способ образования	Кадастровый номер исходного земельного участка/квартала	Площадь исходного земельного участка, кв.м.	Правообладатель земельного участка
:1862:ЗУ1(3)	563	Земли лесного фонда		Строительство, реконструкция, эксплуатация линейных объектов	Российская Федерация, Иркутская область, муниципальное образование «Тулунский район», Тулунское лесничество, Будаговское участковое лесничество, Технический участок №13 («ГСС Тулунская»), защитные леса, кварталы №№ 71 (в. 10ч, 11ч, 12ч, 24ч), 73 (в. 6ч, 7ч)	Образование земельного участка путем раздела	38:15:000000:1862	40764	Российская Федерация (собственность)
:1847:ЗУ1(2)	296	Земли сельхоз. назначения		Трубопроводный транспорт	Российская Федерация, Иркутская область, Тулунский район, Писаревское муниципальное образование	Образование земельного участка путем раздела	38:15:000000:1847	10457	-
Итого по землям лесного фонда Российской Федерации	**18480**								
Итого по землям сельскохозяйственного назначения	**2178**								
Итого по объекту	**20658**								

2.2. Целевое назначение лесов, вид (виды) разрешенного использования лесного участка, количественные и качественные характеристики лесного участка, сведения о нахождении лесного участка в границах особо защитных участков лесов

1. Местоположение проектируемого лесного участка (части лесного участка)

Российская Федерация, Иркутская область, муниципальное образование «Тулунский район», Тулунское лесничество, Будаговское участковое лесничество, Технический участок №13 («ГСС Тулунская»), защитные леса, кварталы №№ 71 (в. 10ч, 11ч, 12ч, 24ч), 73 (в. 6ч, 7ч)

(Российская Федерация, Субъект РФ, муниципальное образование, лесничество, участковое лесничество, урочище (при наличии), целевое назначение лесов, квартал, лесотаксационный выдел/часть лесотаксационного выдела)

Категория земель: земли лесного фонда

Площадь проектируемого лесного участка 1,8480 га

Границы лесного участка указаны на схеме расположения проектируемого лесного участка.

2. Количественные и качественные характеристики проектируемого лесного участка (части лесного участка)

Количественные и качественные характеристики проектируемого лесного участка составлены на основании данных государственного лесного реестра Тулунского лесничества (лесопарка), на основании натурного обследования проектируемого лесного участка (части лесного участка).

Таблица 1. Распределение земель

Общая площадь - всего	В том числе									
	лесные земли					нелесные земли				
	покрытые лесом	в т.ч. лесные культуры	лесные питомники, плантации	не покрытые лесом	итого	дороги	просеки	болота	другие	итого
1	2	3	4	5	6	7	8	9	10	11
1,8480	-	-	-	-	-	-	-	-	1,8480	1,8480

Таблица 2. Характеристика проектируемого лесного участка(части лесного участка) в соответствии с таксационным описанием лесного участка, данными натурного обследования

Участковое лесничество	Дача/ Технический участок (урочище)	Целевое назначение лесов	Категория защитных лесов	Район товаризации*	Лесорастительный район	Разряд такс	Крутизна склона (при склоне выше 20°)	№ квартала	№ выдела	Площадь, га	Категория земель	Ярус	Коэффициент состава	Элемент леса	Возраст	Группа возраста	Высота*	Диаметр*	Бонитет	Класс товарности*	Полнота	Запас на 1 га, $м^3$	Общий запас древесины, кбм
1	2	3	4	5	6	7	8	9	10	11	12	13	14	15	16	17	18	19	20	21	22	23	24
Будаговское участковое лесничество	Технический участок № 13	Защитные леса	Леса, выполняющие функции защиты природных и иных объектов: зеленые зоны	-	Среднесибирский подтаежно-лесостепной район	1	-	71	10ч	0,5200	Нелесные, другие (трубопровод подземный)	-	-	-	-	-	-	-	-	-	-	-	-
									11ч	0,1495		-	-	-	-	-	-	-	-	-	-	-	-
									12ч	0,2440		-	-	-	-	-	-	-	-	-	-	-	-
									24ч	0,3752		-	-	-	-	-	-	-	-	-	-	-	-
								73	6ч	0,0988		-	-	-	-	-	-	-	-	-	-	-	-
									7ч	0,4605		-	-	-	-	-	-	-	-	-	-	-	-
Итого										1,8480	-	-											-

Примечание:
*Заполняется для лесных участков, на которых проектируется заготовка древесины

Таблица 3. Характеристика насаждений проектируемого лесного участка (части лесного участка)

Целевое назначение лесов	Лесничество	Участковое лесничество/урочище (при наличии)	Лесной квартал/лесотаксационный выдел	Хозяйство, преобладающая порода	Площадь (га)/запас древесины (куб. м) - всего	В том числе по группам возраста древостоя (га/куб. м)					
						молодняки I класса возраста	молодняки II класса возраста	средневозрастные	приспевающие	спелые	перестойные
1	2	3	4	5	6	7	8	9	10	11	12
-	-	-	-	-	-	-	-	-	-	-	-
Всего на лесном участке					-	-	-	-	-	-	-

Таблица 4. Средние таксационные показатели насаждений проектируемого лесного участка (части лесного участка)

Целевое назначение лесов	Хозяйство, преобладающая порода	Состав	Возраст	Бонитет	Полнота	Средний запас древесины лесных насаждений (куб. м/га)					
						Молодняки I класса возраста	Молодняки II класса возраста	средневозрастные	приспевающие	спелые	перестойные
1	2	3	4	5	6	7	8	9	10	11	12
-	-	-	-	-	-	-	-	-	-	-	-
Всего на лесном участке		-	-	-	-	-	-	-	-	-	-

3. Виды разрешенного использования лесов на проектируемом лесном участке

Лесохозяйственным регламентом Тулунского лесничества (лесопарка) в проектируемом лесном участке (части лесного участка) установлены следующие виды разрешенного использования лесов:

Защитные леса, квартал № 71, 73.

- Заготовка древесины (части кварталов)
- Заготовка и сбор недревесных лесных ресурсов (части кварталов)
- Заготовка пищевых лесных ресурсов и сбор лекарственных растений (части кварталов)
- Выращивание лесных плодовых, ягодных, декоративных растений, лекарственных растений
- Осуществление геологического изучения недр, разведка и добыча полезных ископаемых (части кварталов)
- Строительство, реконструкция, эксплуатация линейных объектов

4. Сведения об обременениях проектируемого лесного участка (части лесного участка)

Таблица 5. Обременения проектируемого лесного участка (части лесного участка)

№ п/п	Местоположение (лесничество, участковое лесничество, урочище (при наличии), №№ кварталов, выделов	Наименование юридического лица, ФИО индивидуального предпринимателя, гражданина	Вид права пользования лесным участком (аренда, постоянное бессрочное пользование, безвозмездное пользование)	Основания пользования лесным участком	Срок пользования лесным участком	Вид использования лесного участка
1	2	3	4	5	6	7
-	-	-	-	-	-	-

По данным государственного лесного реестра Будаговского участкового лесничества Тулунского лесничества лесной участок обременений не имеет.

5. Сведения об ограничениях использования лесов

С учетом целевого назначения и правового режима лесов, установленного лесным законодательством Российской Федерации, лесохозяйственным регламентом Тайшетского лесничества предусмотрены следующие ограничения в использовании лесов:

1. <u>По виду целевого назначения лесов:</u>

1.1 В защитных лесах:

Проведение сплошных рубок в защитных лесах осуществляется в случаях, предусмотренных частью 6 статьи 21 Лесного кодекса Российской Федерации, и в случаях, если выборочные рубки не обеспечивают замену лесных насаждений, утрачивающих свои средообразующие, водоохранные, санитарно-гигиенические, оздоровительные и иные полезные функции, на лесные насаждения, обеспечивающие сохранение целевого назначения защитных лесов и выполняемых ими полезных функций, если иное не установлено Лесного кодекса Российской Федерации (пункт 3 статьи 111 Лесного кодекса Российской Федерации).

Виды использования лесов, допустимые к осуществлению в защитных лесах, расположенных на землях лесного фонда, определяются лесохозяйственными регламентами лесничеств (пункт 4 статьи 111 Лесного кодекса Российской Федерации).

В защитных лесах запрещается осуществление деятельности, несовместимой с их целевым назначением и полезными функциями (пункт 6 статьи 111 Лесного кодекса Российской Федерации).

Создание лесоперерабатывающей инфраструктуры запрещается в защитных лесах (статья 14 Лесного кодекса Российской Федерации).

Запрещается изменение целевого назначения лесных участков, на которых расположены защитные леса, за исключением случаев, предусмотренных федеральными законами.

1.2 Леса, выполняющие функции защиты природных и иных объектов:

Проведение сплошных рубок в защитных лесах осуществляется в случаях, предусмотренных частью 6 статьи 21 Лесного кодекса Российской Федерации, и в случаях, если выборочные рубки не обеспечивают замену лесных насаждений, утрачивающих свои средообразующие, водоохранные, санитарно-гигиенические, оздоровительные и иные полезные функции, на лесные насаждения, обеспечивающие сохранение целевого назначения защитных лесов и выполняемых ими полезных функций, если иное не установлено Лесным кодексом Российской Федерации (пункт 3 статьи 111).

Изменение границ земель, на которых располагаются леса, указанные в пунктах 3 и 4 статьи 114 Лесного кодекса Российской Федерации, которое может привести к уменьшению площади таких земель, не допускается.

Меры предупреждения лесных пожаров, связанные со сплошными рубками, запрещаются (пункт 17 Правил пожарной безопасности в лесах).

Запрещается создание лесоперерабатывающей инфраструктуры (статья 14 Лесного кодекса Российской Федерации).

Зеленые зоны:

Проведение сплошных рубок в защитных лесах осуществляется в случаях, предусмотренных частью 6 статьи 21 Лесного кодекса Российской Федерации, и в случаях, если выборочные рубки не обеспечивают замену лесных насаждений, утрачивающих свои средообразующие, водоохранные, санитарно-гигиенические, оздоровительные и иные полезные функции, на лесные насаждения, обеспечивающие сохранение целевого назначения защитных лесов и выполняемых ими полезных функций, если иное не установлено Лесным кодексом Российской Федерации (пункт 3 статьи 111).

Меры предупреждения лесных пожаров, связанные со сплошными рубками, запрещаются (пункт 17 Правил пожарной безопасности в лесах).

Запрещается создание лесоперерабатывающей инфраструктуры (статья 14 Лесного кодекса Российской Федерации).

Запрещается (статья 114 Лесного кодекса Российской Федерации):

использование токсичных химических препаратов;

осуществление видов деятельности в сфере охотничьего хозяйства;

разведка и добыча полезных ископаемых;

ведение сельского хозяйства, за исключением сенокошения и пчеловодства, а также возведение изгородей в целях сенокошения и пчеловодства;

строительство и эксплуатация объектов капитального строительства, за исключением гидротехнических сооружений, линий связи, линий электропередачи, подземных трубопроводов.

2. По виду использования лесов – строительство, реконструкция, эксплуатация линейных объектов:

Согласно Правилам использования лесов для строительства, реконструкции, эксплуатации линейных объектов и Перечня случаев использования лесов для строительства, реконструкции, эксплуатации линейных объектов без предоставления лесного участка, с установлением или без установления сервитута, публичного сервитута, утвержденных приказом министерства природных ресурсов и экологии Российской Федерации от 10.07.2020 № 434:

в целях размещения объектов, связанных со строительством или реконструкцией линейных объектов, в лесах, расположенных на землях, не относящихся к землям лесного фонда, используются в первую очередь земли, на которых не расположены лесные насаждения;

осуществление строительства, реконструкции и эксплуатации линейных объектов должно исключать развитие водной и ветровой эрозии земель на лесных участках, на которых размещаются линейные объекты и их охранные зоны.

При использовании лесов в целях строительства, реконструкции, эксплуатации линейных объектов не допускается:

повреждение лесных насаждений, растительного покрова и почв за пределами земель, на которых осуществляется использование лесов, и охранной зоны линейных объектов;

захламление территорий, прилегающих к землям, на которых осуществляется использование лесов, строительным и бытовым мусором, отходами древесины;

загрязнение земель, на которых осуществляется использование лесов, и территорий, прилегающих к землям, на которых осуществляется использование лесов, химическими и радиоактивными веществами;

проезд транспортных средств, механизмов по произвольным, неустановленным маршрутам.

Не допускается ухудшение санитарного состояния лесов, расположенных на предоставленных гражданам и юридическим лицам лесных участках и лесных участках, прилегающих к ним, при использовании лесов для строительства, реконструкции, эксплуатации линейных объектов (пункт 29 Правил санитарной безопасности в лесах).

3. Ограничения по видам особо защитных участков лесов:

Согласно данным государственного лесного реестра на проектируемом лесном участке отсутствуют особо защитные участки лесов (ОЗУ).

6. Сведения об объектах лесной инфраструктуры на проектируемом лесном участке (части лесного участка)

Таблица 6.Объекты лесной инфраструктуры

№ п/п	Лесничество	Участковое лесничество, урочище (при наличии)	Лесной квартал	Лесотаксационный выдел	Наименование объекта	Единица измерения	Объем
1	2	3	4	5	6	7	8
-	-	-	-	-	-	-	-

7. Сведения об объектах, не связанных с созданием лесной инфраструктуры на проектируемом лесном участке (части лесного участка)

Таблица 7. Объекты, не связанные с созданием лесной инфраструктуры

№ п/п	Лесничество	Участковое лесничество, урочище (при наличии)	Лесной квартал	Лесотаксационный выдел	Наименование объекта	Единица измерения	Объем
1	2	3	4	5	6	7	8
1	Тулунское	Будаговское участковое лесничество, Технический участок №13 («ГСС Тулунская»)	71	10ч 11ч 12ч 24ч	Сооружение трубопроводного транспорта - МН «Омск-Иркутск», МН «Красноярск-Иркутск». Обустройство защитных сооружений на ЛЧ МН. ИРНУ. Техническое перевооружение. (участок 499,5 км), кадастровый номер 38:00:000000:264460	га	0,5200 0,1495 0,2440 0,3752
			73	6ч 7ч			0,0988 0,4605
Итого						га	1,8480

8. Сведения о наличии на проектируемом лесном участке (части лесного участка) особо защитных участков лесов, особо охраняемых природных территорий, зон с особыми условиями использования территорий

Согласно сведениям государственного лесного реестра, единого государственного реестра недвижимости, лесохозяйственного регламента Тулунского лесничества на проектируемом лесном участке отсутствуют особо защитные участки лесов (ОЗУ), особо охраняемые природные территории (ООПТ), присутствуют зоны с особыми условиями использования территорий.

Таблица 8. Особо защитные участки лесов, особо охраняемые природных территории, зоны с особыми условиями использования территорий

№ п/п	Наименование участкового лесничества, урочища (при наличии)	Номер квартала	Номер выдела	Виды ОЗУ, наименование ООПТ, виды зон с особыми условиями использования территорий	Общая площадь, га
1	2	3	4	5	6
1	Будаговское участковое лесничество, Технический участок «13 («ГСС Тулунская»)	73 71	6ч 10ч	38:15-6.178 и 38:00-6.421– ЗОУИТ Охранная зона магистрального нефтепровода Красноярск Иркутск, Ду 1000мм, 195, 722-855, 514 км, в границах Тулунского района Иркутской области	0,0199
2	Будаговское участковое	73	6ч	38:15-6.177 и 38:00-6.339 –	0,0122

	лесничество, Технический участок «13 («ГСС Тулунская»)»			ЗОУИТ Охранная зона магистрального нефтепровода Омск-Иркутск Ду 700 мм, 195, 866-838, 297 км (в границах Тулунского р-на Ирк. обл.)	
3	Будаговское участковое лесничество, Технический участок «13 («ГСС Тулунская»)»	73	6ч	38:15-6.21– ЗОУИТ Кабельная линия связи	0,0047
4	Будаговское участковое лесничество, Технический участок «13 («ГСС Тулунская»)»	73 71	6ч, 7ч 10ч, 11ч	38:00-6.308 – ЗОУИТ Охранная зона волоконно-оптической линии передачи (ВОЛП) УС Тайшет-УС Ангарск. Строительство. Первый этап	0,0156
5	Будаговское участковое лесничество, Технический участок «13 («ГСС Тулунская»)»	71	10ч	38:00-6.440 и 38:15-6.164-Объект землеустройства Участок ВЛ-220кв ПС Тулун-Покосное № 232 от ПС Тулун до опоры 178	0,0845

9. Проектируемые виды разрешенного использования и цель предоставления лесного участка

Проектируемый вид разрешенного использования лесов лесного участка (части лесного участка): строительство, реконструкция, эксплуатация линейных объектов

Проектируемая цель предоставления лесного участка (части лесного участка): трубопровод подземный (эксплуатация объекта: МН «Омск-Иркутск», МН «Красноярск-Иркутск». Обустройство защитных сооружений на ЛЧ МН. ИРНУ. Техническое перевооружение. (участок 499,5 км))

Таблица 9. Образуемые лесные участки (части лесных участков) в соответствии со сведениями ЕГРН:

Кадастровый номер лесного участка в соответствии со сведениями ЕГРН	Существующий вид разрешенного использования лесного участка в соответствии со сведениями ЕГРН	Предмет образования (лесной участок, часть лесного участка)	Площадь, образуемого лесного участка (части лесного участка), га	Проектируемый вид разрешенного использования
1	2	3	4	5
38:15:000000:1862	Строительство, реконструкция, эксплуатация линейных объектов	Лесной участок	1,8480	Строительство, реконструкция, эксплуатация линейных объектов
Итого:	-	-	1,8480	х

СХЕМА

расположения проектируемого лесного участка (части лесного участка)

(Обзорная схема расположения лесного участка на материалах лесоустройства)

1. Местоположение проектируемого лесного участка (части лесного участка) РФ, Иркутская область, муниципальное образование «Тулунский район», Тулунское лесничество, Будаговское участковое лесничество, Технический участок №13 («ГСС Тулунская»), защитные леса, кварталы №№ 71 (в.10, 11ч, 12ч, 24ч), 73 (в. 6ч, 7ч)
2. Категория земель _ земли лесного фонда
3. Площадь проектируемого лесного участка (части лесного участка),га_____1,8480 га__
4. Проектируемый вид разрешенного использования лесного участка (части лесного участка) строительство, реконструкция, эксплуатация линейных объектов.
5. Проектируемая цель предоставления лесного участка (части лесного участка) трубопровод подземный (эксплуатация объекта: МН «Омск-Иркутск», МН «Красноярск-Иркутск». Обустройство защитных сооружений на ЛЧ МН. ИРНУ. Техническое перевооружение. (участок 499,5 км))

- граница образуемого лесного участка (части лесного участка)

71 - лесной квартал

6 - лесотаксационный выдел

Геоданные:

Номера характерных точек	Направление румбы (азимуты) линий, ° ′		Длина линий, метры
п.0-1	ЮВ	0° 57'	1214.32
:1862:ЗУ1(1)			
1-2	ЮВ	88° 39'	163.52
2-3	СВ	0° 21'	5.02
3-4	ЮВ	88° 28'	4.09
4-5	ЮЗ	1° 21'	36.00
5-6	ЮВ	88° 38'	15.08
6-7	ЮВ	1° 37'	46.26
7-8	СЗ	88° 39'	48.60
8-9	СВ	4° 20'	46.26
9-10	ЮВ	88° 39'	14.91
10-11	СВ	1° 21'	22.00
11-12	СЗ	88° 38'	147.18
12-1	СЗ	34° 42'	11.10
:1862:ЗУ1(2)			
13-14	ЮВ	56° 31'	60.57
14-15	ЮВ	81° 29'	24.52
15-16	СВ	8° 29'	62.38
16-17	ЮВ	88° 08'	187.20
17-18	ЮВ	86° 35'	41.06
18-19	СВ	29° 19'	10.23
19-20	ЮВ	70° 22'	8.01
20-21	ЮЗ	8° 23'	6.99
21-22	ЮВ	86° 35'	110.75
22-23	ЮВ	88° 39'	799.36
23-24	ЮЗ	78° 34'	16.79
24-25	ЮЗ	77° 56'	22.91
25-26	СЗ	88° 39'	760.86
26-27	СЗ	86° 35'	113.24
27-28	ЮЗ	26° 13'	14.45
28-29	СЗ	70° 20'	8.00
29-30	СВ	10° 47'	11.18
30-31	СЗ	86° 35'	38.32
31-32	СЗ	88° 08'	179.06
32-33	ЮЗ	8° 30'	74.33
33-34	ЮВ	81° 30'	13.34
34-35	ЮЗ	5° 31'	46.26
35-36	СЗ	81° 30'	23.34
36-37	ЮЗ	8° 35'	3.08
37-38	СЗ	81° 40'	2.00
38-39	СВ	8° 33'	3.09
39-40	СЗ	81° 31'	23.26
40-41	СВ	11° 28'	46.26
41-42	ЮВ	81° 30'	21.47
42-43	СВ	8° 30'	10.96
43-44	СЗ	81° 30'	26.51
44-45	СЗ	56° 31'	62.56
45-13	СВ	33° 27'	9.00

Каталог координат (МСК-38)

Номера характерных точек	X	Y
:1862:ЗУ1(1)		
1	642769.22	2289640.53
2	642765.35	2289804.00
3	642770.37	2289804.03
4	642770.26	2289808.12
5	642734.27	2289807.27
6	642733.91	2289822.35
7	642687.67	2289823.66
8	642688.82	2289775.07
9	642734.95	2289778.56
10	642734.60	2289793.47
11	642756.59	2289793.99
12	642760.09	2289646.85
:1862:ЗУ1(2)		
13	642783.71	2288221.03
14	642750.30	2288271.55
15	642746.67	2288295.80
16	642808.37	2288305.01
17	642802.27	2288492.11
18	642799.82	2288533.10
19	642808.74	2288538.11
20	642806.05	2288545.65
21	642799.13	2288544.63
22	642792.52	2288655.18
23	642773.66	2289454.32
24	642770.33	2289437.86
25	642765.54	2289415.46
26	642783.53	2288654.81
27	642790.29	2288541.77
28	642777.33	2288535.39
29	642780.02	2288527.86
30	642791.00	2288529.95
31	642793.28	2288491.70
32	642799.11	2288312.73
33	642725.60	2288301.75
34	642723.63	2288314.94
35	642677.58	2288310.49
36	642681.03	2288287.41
37	642677.98	2288286.95
38	642678.27	2288284.97
39	642681.33	2288285.43
40	642684.76	2288262.42
41	642730.10	2288271.62
42	642726.93	2288292.85
43	642737.77	2288294.47
44	642741.69	2288268.25
45	642776.20	2288216.07

Геоданные:

Номера характерных точек	Направление румбы (азимуты) линий, ° ′		Длина линий, метры
:1862:ЗУ1(3)			
46-47	ЮВ	88° 00'	23.99
47-48	ЮЗ	1° 02'	0.55
48-49	ЮЗ	82° 53'	10.74
49-50	ЮЗ	22° 21'	79.71
50-51	ЮВ	67° 36'	4.75
51-52	ЮЗ	22° 22'	5.99
52-53	СЗ	67° 40'	15.00
53-54	СВ	22° 20'	6.00
54-55	ЮВ	67° 36'	4.75
55-56	СВ	22° 20'	77.67
56-57	СЗ	77° 31'	7.63
57-46	СВ	1° 20'	0.86

Каталог координат (МСК-38)

Номера характерных точек	X	Y
:1862:ЗУ1(3)		
46	642841.76	2288206.42
47	642840.92	2288230.40
48	642840.37	2288230.39
49	642839.04	2288219.73
50	642765.32	2288189.42
51	642763.51	2288193.81
52	642757.97	2288191.53
53	642763.67	2288177.66
54	642769.22	2288179.94
55	642767.41	2288184.33
56	642839.25	2288213.85
57	642840.90	2288206.40

СХЕМА

расположения проектируемого лесного участка (части лесного участка), подготовленная с учетом сведений ЕГРН
(образованного путем раздела земельного участка с кадастровым номером 38:15:000000:1862)

1. Местоположение проектируемого лесного участка (части лесного участка) РФ, Иркутская область, муниципальное образование «Тулунский район», Тулунское лесничество, Будаговское участковое лесничество, Технический участок №13 («ГСС Тулунская»), защитные леса, кварталы №№ 71 (в.10, 11ч, 12ч, 24ч), 73 (в. 6ч, 7ч)
2. Категория земель земли лесного фонда
3. Площадь проектируемого лесного участка (части лесного участка),га 1,8480 га
4. Проектируемый вид разрешенного использования лесного участка (части лесного участка) строительство, реконструкция, эксплуатация линейных объектов.
5. Проектируемая цель предоставления лесного участка (части лесного участка) трубопровод подземный (эксплуатация объекта: МН «Омск-Иркутск», МН «Красноярск-Иркутск». Обустройство защитных сооружений на ЛЧ МН. ИРНУ. Техническое перевооружение. (участок 499.5 км))

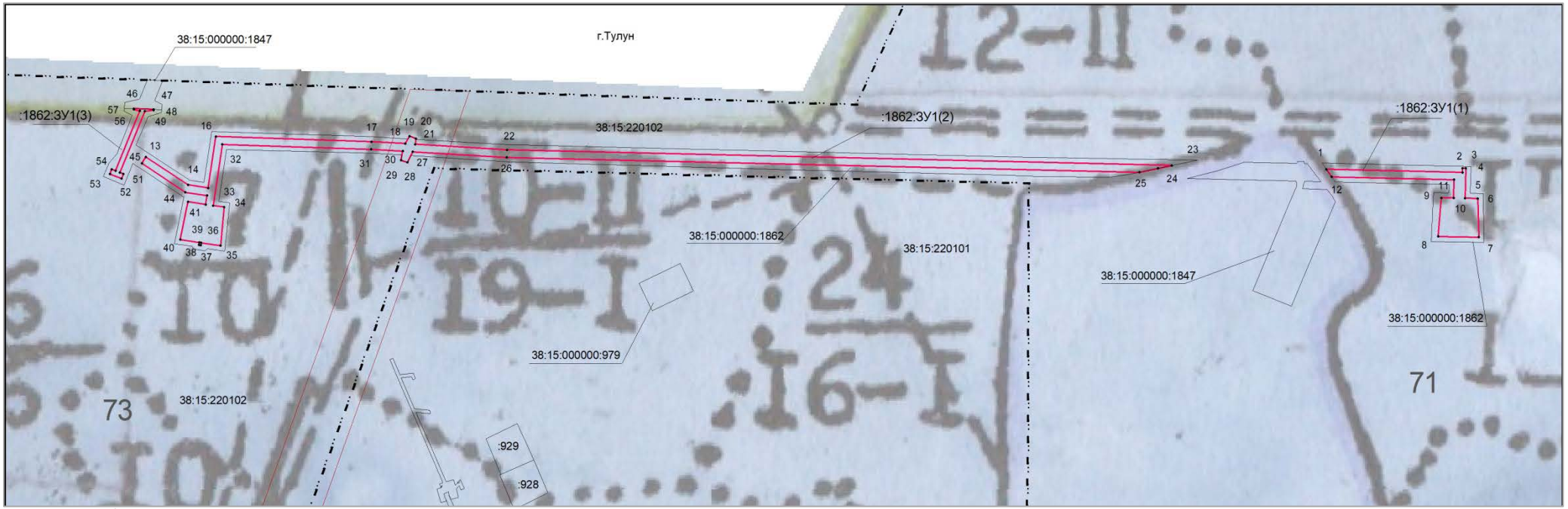

Условные обозначения

:1862:ЗУ1(1)	условный номер образуемого земельного (лесного) участка		вновь образованная часть границы, сведения о которой достаточны для определения ее местоположения
38:15:000000:979	кадастровый номер земельного участка		существующая часть границы, имеющиеся в ЕГРН сведения о которой достаточны для определения ее местоположения
11	характерная точка границы, сведения о которой позволяют однозначно определить ее положение на местности с номером		граница земель населенных пунктов
38:15:220101	номер кадастрового квартала	73/6	номер лесного квартала/ номер лесотаксационного выдела

Геоданные:

Номера характерных точек	Направление румбы (азимуты) линий, ° ′		Длина линий, метры
п.0-1	ЮВ	0° 57'	1214.32
:1862:ЗУ1(1)			
1-2	ЮВ	88° 39'	163.52
2-3	СВ	0° 21'	5.02
3-4	ЮВ	88° 28'	4.09
4-5	ЮЗ	1° 21'	36.00
5-6	ЮВ	88° 38'	15.08
6-7	ЮВ	1° 37'	46.26
7-8	СЗ	88° 39'	48.60
8-9	СВ	4° 20'	46.26
9-10	ЮВ	88° 39'	14.91
10-11	СВ	1° 21'	22.00
11-12	СЗ	88° 38'	147.18
12-1	СЗ	34° 42'	11.10
:1862:ЗУ1(2)			
13-14	ЮВ	56° 31'	60.57
14-15	ЮВ	81° 29'	24.52
15-16	СВ	8° 29'	62.38
16-17	ЮВ	88° 08'	187.20
17-18	ЮВ	86° 35'	41.06
18-19	СВ	29° 19'	10.23
19-20	ЮВ	70° 22'	8.01
20-21	ЮЗ	8° 23'	6.99
21-22	ЮВ	86° 35'	110.75
22-23	ЮВ	88° 39'	799.36
23-24	ЮЗ	78° 34'	16.79
24-25	ЮЗ	77° 56'	22.91
25-26	СЗ	88° 39'	760.86
26-27	СЗ	86° 35'	113.24
27-28	ЮЗ	26° 13'	14.45
28-29	СЗ	70° 20'	8.00
29-30	СВ	10° 47'	11.18
30-31	СЗ	86° 35'	38.32
31-32	СЗ	88° 08'	179.06
32-33	ЮЗ	8° 30'	74.33
33-34	ЮВ	81° 30'	13.34
34-35	ЮЗ	5° 31'	46.26
35-36	СЗ	81° 30'	23.34
36-37	ЮЗ	8° 35'	3.08
37-38	СЗ	81° 40'	2.00
38-39	СВ	8° 33'	3.09
39-40	СЗ	81° 31'	23.26
40-41	СВ	11° 28'	46.26
41-42	ЮВ	81° 30'	21.47
42-43	СВ	8° 30'	10.96
43-44	СЗ	81° 30'	26.51
44-45	СЗ	56° 31'	62.56
45-13	СВ	33° 27'	9.00

Каталог координат (МСК-38)

Номера характерных точек	X	Y
:1862:ЗУ1(1)		
1	642769.22	2289640.53
2	642765.35	2289804.00
3	642770.37	2289804.03
4	642770.26	2289808.12
5	642734.27	2289807.27
6	642733.91	2289822.35
7	642687.67	2289823.66
8	642688.82	2289775.07
9	642734.95	2289778.56
10	642734.60	2289793.47
11	642756.59	2289793.99
12	642760.09	2289646.85
:1862:ЗУ1(2)		
13	642783.71	2288221.03
14	642750.30	2288271.55
15	642746.67	2288295.80
16	642808.37	2288305.01
17	642802.27	2288492.11
18	642799.82	2288533.10
19	642808.74	2288538.11
20	642806.05	2288545.65
21	642799.13	2288544.63
22	642792.52	2288655.18
23	642773.66	2289454.32
24	642770.33	2289437.86
25	642765.54	2289415.46
26	642783.53	2288654.81
27	642790.29	2288541.77
28	642777.33	2288535.39
29	642780.02	2288527.86
30	642791.00	2288529.95
31	642793.28	2288491.70
32	642799.11	2288312.73
33	642725.60	2288301.75
34	642723.63	2288314.94
35	642677.58	2288310.49
36	642681.03	2288287.41
37	642677.98	2288286.95
38	642678.27	2288284.97
39	642681.33	2288285.43
40	642684.76	2288262.42
41	642730.10	2288271.62
42	642726.93	2288292.85
43	642737.77	2288294.47
44	642741.69	2288268.25
45	642776.20	2288216.07

Геоданные:

Номера характерных точек	Направление румбы (азимуты) линий, ° ′		Длина линий, метры
:1862:ЗУ1(3)			
46-47	ЮВ	88° 00'	23.99
47-48	ЮЗ	1° 02'	0.55
48-49	ЮЗ	82° 53'	10.74
49-50	ЮЗ	22° 21'	79.71
50-51	ЮВ	67° 36'	4.75
51-52	ЮЗ	22° 22'	5.99
52-53	СЗ	67° 40'	15.00
53-54	СВ	22° 20'	6.00
54-55	ЮВ	67° 36'	4.75
55-56	СВ	22° 20'	77.67
56-57	СЗ	77° 31'	7.63
57-46	СВ	1° 20'	0.86

Каталог координат (МСК-38)

Номера характерных точек	X	Y
:1862:ЗУ1(3)		
46	642841.76	2288206.42
47	642840.92	2288230.40
48	642840.37	2288230.39
49	642839.04	2288219.73
50	642765.32	2288189.42
51	642763.51	2288193.81
52	642757.97	2288191.53
53	642763.67	2288177.66
54	642769.22	2288179.94
55	642767.41	2288184.33
56	642839.25	2288213.85
57	642840.90	2288206.40

2.3. Перечень координат характерных точек, образуемых земельных участков

ВЕДОМОСТЬ КООРДИНАТ ОБРАЗУЕМЫХ ЗЕМЕЛЬНЫХ УЧАСТКОВ

Система координат
МСК-38 зона 2

Образуемый земельный участок 38:15:000000:1862:ЗУ1(1)

Номер поворотной точки	Координаты	
	X, м	У, м
1	642769.22	2289640.53
2	642765.35	2289804.00
3	642770.37	2289804.03
4	642770.26	2289808.12
5	642734.27	2289807.27
6	642733.91	2289822.35
7	642687.67	2289823.66
8	642688.82	2289775.07
9	642734.95	2289778.56
10	642734.60	2289793.47
11	642756.59	2289793.99
12	642760.14	2289644.15
1	642769.28	2289637.76
Площадь земельного участка		**3935 кв.м.**

Образуемый земельный участок 38:15:220101:ЗУ1(1)

Номер поворотной точки	Координаты	
	X, м	У, м
13	642769.65	2289622.10
14	642769.22	2289640.50
15	642760.08	2289646.84
16	642760.49	2289629.23
13	642769.65	2289622.10
Площадь земельного участка		**162 кв.м.**

Образуемый земельный участок 38:15:000000:1847:ЗУ1(1)

Номер поворотной точки	Координаты	
	X, м	У, м
17	642771.97	2289524.07
18	642769.65	2289622.09
19	642760.49	2289629.22
20	642763.66	2289494.90
21	642767.73	2289511.18
17	642771.97	2289524.07
Площадь земельного участка		**1037 кв.м.**

Образуемый земельный участок 38:15:220101:ЗУ1(2)

Номер поворотной точки	Координаты	
	X, м	У, м
22	642773.63	2289454.42
23	642771.97	2289524.05
21	642767.73	2289511.18
24	642763.67	2289494.91
25	642765.52	2289415.46
26	642770.33	2289437.86
22	642773.63	2289454.42
Площадь земельного участка		**683 кв.м.**

Образуемый земельный участок 38:15:000000:1862:ЗУ1(2)

Номер поворотной точки	Координаты	
	X, м	У, м
27	642783.71	2288221.03
28	642750.30	2288271.55
29	642746.67	2288295.80
30	642808.37	2288305.01
31	642802.27	2288492.11
32	642799.82	2288533.10
33	642808.74	2288538.11
34	642806.05	2288545.65
35	642799.13	2288544.63
36	642792.52	2288655.18
37	642773.66	2289454.32
26	642770.33	2289437.86
38	642765.54	2289415.46
39	642783.53	2288654.81
40	642790.29	2288541.77
41	642777.33	2288535.39
42	642780.02	2288527.86
43	642791.00	2288529.95
44	642793.28	2288491.70
45	642799.11	2288312.73
46	642725.60	2288301.75
47	642723.63	2288314.94
48	642677.58	2288310.49
49	642681.03	2288287.41
50	642677.98	2288286.95
51	642678.27	2288284.97
52	642681.33	2288285.43
53	642684.76	2288262.42
54	642730.10	2288271.62
55	642726.93	2288292.85
56	642737.77	2288294.47
57	642741.69	2288268.25
58	642776.20	2288216.07
27	642783.71	2288221.03
Площадь земельного участка		**13982 кв.м.**

Образуемый земельный участок 38:15:000000:1862:ЗУ1(3)

Номер поворотной точки	Координаты	
	X, м	У, м
59	642841.76	2288206.42
60	642840.92	2288230.40
61	642840.37	2288230.39
62	642839.04	2288219.73
63	642765.32	2288189.42
64	642763.51	2288193.81
65	642757.97	2288191.53
66	642763.67	2288177.66
67	642769.22	2288179.94
68	642767.41	2288184.33
69	642839.25	2288213.85
70	642840.90	2288206.40
59	642841.76	2288206.42
Площадь земельного участка		**563 кв.м.**

Образуемый земельный участок 38:15:000000:1847:ЗУ1(2)

Номер поворотной точки	Координаты	
	X, м	У, м
71	642876.11	2288229.01
72	642875.90	2288234.88
73	642846.88	2288222.96
74	642845.37	2288230.52
75	642840.95	2288230.40
76	642841.80	2288206.42
77	642845.90	2288206.53
78	642847.16	2288217.12
71	642876.11	2288229.01
Площадь земельного участка		**296 кв.м.**

2.4. Сведения о границах территории, применительно к которой осуществляется подготовка проекта межевания, содержащие перечень координат характерных точек таких границ

Координаты характерных точек границ территории, в отношении которой утвержден проект межевания, определяются в соответствии с требованиями к точности определения координат характерных точек границ, установленных в соответствии с настоящим Кодексом для территориальных зон.

Границы территории, в отношении которой утвержден проект межевания, с ее характерными точками представлены в графических материалах Тома 2 данного Проекта.

ПЕРЕЧЕНЬ КООРДИНАТ ХАРАКТЕРНЫХ ТОЧЕК ГРАНИЦ ТЕРРИТОРИИ, В ОТНОШЕНИИ КОТОРОЙ УТВЕРЖДЕН ПРОЕКТ МЕЖЕВАНИЯ

Система координат МСК-38 зона 2

Номер поворотной точки	Координаты	
	X, м	У, м
1	642783.71	2288221.03
2	642750.30	2288271.55
3	642746.67	2288295.80
4	642808.37	2288305.01
5	642802.27	2288492.11
6	642799.82	2288533.10
7	642808.74	2288538.11
8	642806.05	2288545.65
9	642799.13	2288544.63
10	642792.52	2288655.18
11	642773.21	2289471.85
12	642771.97	2289524.07
13	642769.65	2289622.09
14	642769.28	2289637.76
15	642765.35	2289804.00
16	642770.35	2289804.12
17	642770.26	2289808.12
18	642734.27	2289807.27
19	642733.91	2289822.35
20	642687.67	2289823.66
21	642688.82	2289775.07
22	642734.95	2289778.56
23	642734.60	2289793.47
24	642756.59	2289793.99
25	642760.14	2289644.15
26	642760.49	2289629.22
27	642763.66	2289494.90
28	642764.76	2289448.43

29	642783.53	2288654.81
30	642790.29	2288541.77
31	642777.33	2288535.39
32	642780.02	2288527.86
33	642791.00	2288529.95
34	642793.28	2288491.70
35	642799.11	2288312.73
36	642725.60	2288301.75
37	642723.63	2288314.94
38	642677.58	2288310.49
39	642681.03	2288287.41
40	642677.98	2288286.95
41	642678.27	2288284.97
42	642681.33	2288285.43
43	642684.76	2288262.42
44	642730.10	2288271.62
45	642726.93	2288292.85
46	642737.77	2288294.47
47	642741.69	2288268.25
48	642776.20	2288216.07
1	642783.71	2288221.03
49	642876.11	2288229.01
50	642875.90	2288234.88
51	642846.88	2288222.96
52	642845.37	2288230.52
53	642840.37	2288230.39
54	642839.04	2288219.73
55	642765.32	2288189.42
56	642763.51	2288193.81
57	642757.97	2288191.53
58	642763.67	2288177.66
59	642769.22	2288179.94
60	642767.41	2288184.33
61	642839.25	2288213.85
62	642840.90	2288206.40
63	642845.90	2288206.53
64	642847.16	2288217.12
49	642876.11	2288229.01

2.5. Вид разрешенного использования образуемых земельных участков, предназначенных для размещения линейного объекта

Разрешенное использование земельных участков и объектов капитального строительства может быть следующих видов:

1) основные виды разрешенного использования;

2) условно разрешенные виды использования;

3) вспомогательные виды разрешенного использования, допустимые только в качестве дополнительных по отношению к основным видам разрешенного использования и условно разрешенным видам использования и осуществляемые совместно с ними.

Разрешённое использование образованных земельных участков устанавливается нормами Лесного законодательства, а также нормативными актами, используемых при подготовке Документации для внесения сведений о земельном участке в Единый государственный реестр недвижимости.

Устанавливаемый вид разрешенного использования образуемого земельного участка, предназначенного для размещения объекта:

- «Строительство, реконструкция, эксплуатация линейных объектов» (на землях лесного фонда, согласно вида разрешенного использования лесов на территории лесничества, установленного лесохозяйственным регламентом Тулунского лесничества).

- «Трубопроводный транспорт» Данный вид разрешенного использования, согласно Классификатору видов разрешенного использования, утвержденного приказом Минэкономразвития России от 01.09.2014 года № 540 (с изменениями и дополнениями), устанавливается для размещения нефтепроводов, водопроводов, газопроводов и иных трубопроводов, а также иных зданий и сооружений, необходимых для эксплуатации названных трубопроводов.

РОССИЙСКАЯ ФЕДЕРАЦИЯ
ОБЩЕСТВО С ОГРАНИЧЕННОЙ ОТВЕТСТВЕННОСТЬЮ
«ВОСТОЧНО-СИБИРСКАЯ КАДАСТРОВАЯ КОМПАНИЯ»

Утверждаю
Глава Писаревского
сельского поселения
_____ И.Г.Гильдебрант

от «___» _____2022г. №_____

ТОМ 2.
МАТЕРИАЛЫ ПО ОБОСНОВАНИЮ ПРОЕКТА МЕЖЕВАНИЯ ТЕРРИТОРИИ

Объект: МН «Омск-Иркутск», МН «Красноярск-Иркутск». Обустройство защитных сооружений на ЛЧ МН. ИРНУ. Техническое перевооружение. (участок 499,5 км)

Местоположение: Писаревское муниципальное образование, Тулунский район Иркутской области

Заказчик проекта:
ООО «Транснефть-Восток»

Разработчик проекта:
ООО «ВСКК» в лице генерального директора _____ Б.Н.Томилов
м.п.

ИРКУТСК 2022

ЧЕРТЕЖ ПО ОБОСНОВАНИЮ ПРОЕКТА МЕЖЕВАНИЯ ТЕРРИТОРИИ

МН «Омск-Иркутск», МН «Красноярск-Иркутск». Обустройство защитных сооружений на ЛЧ МН. ИРНУ.
Техническое перевооружение. (участок 499,5 км)

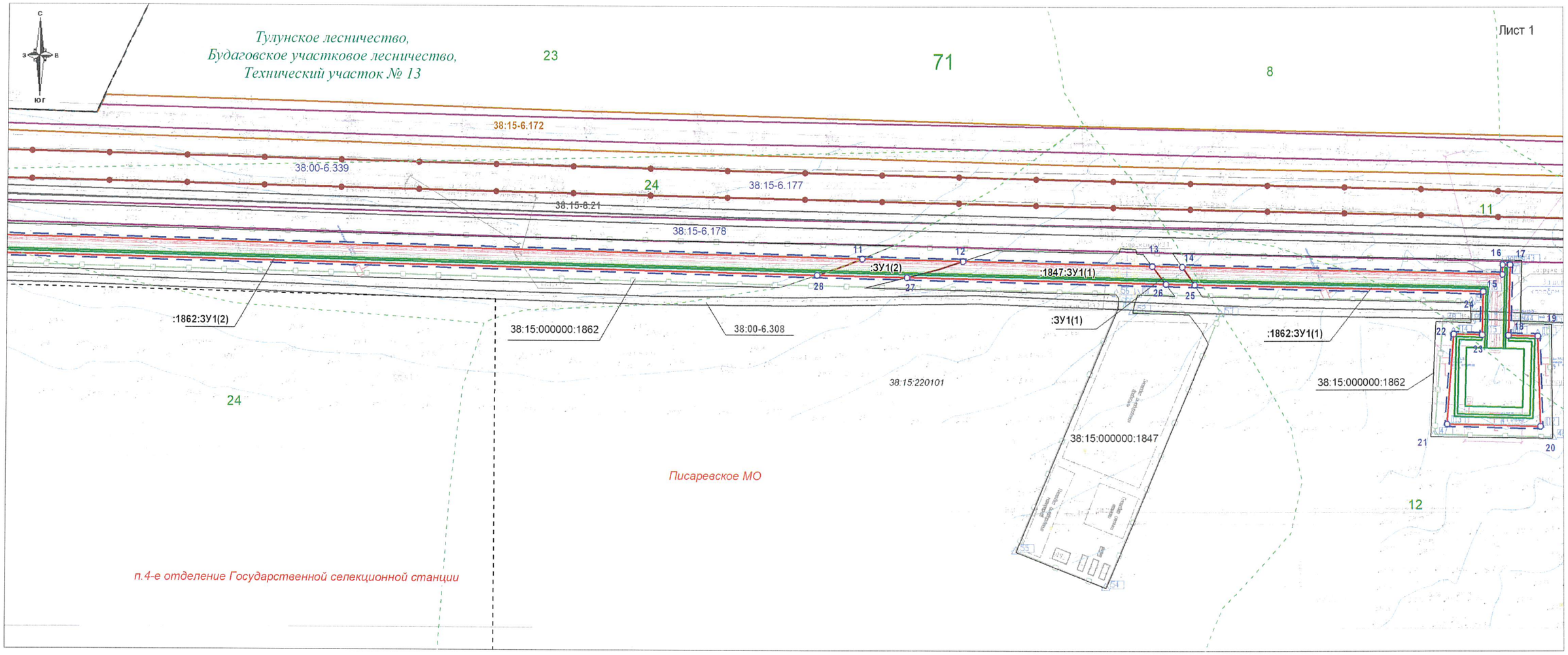

Условные обозначения

- границы зоны планирования
- границы земельных участков, сведения о которых имеются в ЕГРН
- граница образуемого земельного участка
- объект капитального строительства
- магистральный нефтепровод
- поворотная точка границы зоны размещения
- 38:15:220101 - номер кадастрового квартала
- :1862:ЗУ1 - условный номер образуемого земельного участка
- 38:15:000000:1862 - кадастровый номер земельного участка
- граница лесотаксационного выдела
- 71 - номер лесного квартала
- 12 - номер лесотаксационного выдела

					Том 2. Основная часть ПМТ			
					Графическая часть			
Изм.	Кол.уч	Лист	Подпись	Дата	Чертеж по обос-нованию проекта межевания территории	Масштаб	Лист	Листов
Генеральный директор		Томилов Б.Н.		09.2022		1:2000	1	2
Исполнитель		Паршукова И.А.		09.2022		ООО «ВСКК»		

ЧЕРТЕЖ ПО ОБОСНОВАНИЮ ПРОЕКТА МЕЖЕВАНИЯ ТЕРРИТОРИИ

МН «Омск-Иркутск», МН «Красноярск-Иркутск». Обустройство защитных сооружений на ЛЧ МН. ИРНУ.
Техническое перевооружение. (участок 499,5 км)



Условные обозначения

	- граница зоны планирования
	- границы земельных участков, сведения о которых имеются в ЕГРН
	- граница образуемого земельного участка
	- объект капитального строительства
	- магистральный нефтепровод
3	- поворотная точка границы зоны размещения
38:15:220101	- номер кадастрового квартала
:1862:ЗУ1	- условный номер образуемого земельного участка
38:15:000000:1862	- кадастровый номер земельного участка
	- граница лесотаксационного выдела
71	- номер лесного квартала
12	- номер лесотаксационного выдела

					Том 2. Основная часть ПМТ			
					Графическая часть			
Изм.	Кол.уч	Лист	Подпись	Дата	Чертеж по обоснованию проекта межевания территории	Масштаб	Лист	Листов
Генеральный директор		Томилов Б.Н.		09.2022		1:2000	2	2
Исполнитель		Паршукова И.А.		09.2022		ООО «ВСКК»		

Раздел 4. Материалы по обоснованию проекта межевания территории. Пояснительная записка

4.1. Пояснительная записка

4.1.1. Обоснование определения местоположения границ образуемых земельных участков

Для защиты населенных пунктов, СНТ и промышленных предприятий от аварийного разлива нефти, расположенных на высотных отметках ниже трубопроводов, на расстоянии от них менее 500 м при номинальном диаметре труб DN700 и менее и 1000 м при номинальном диаметре труб свыше DN 700, предусмотрены защитные сооружения. Определение границ зоны планируемого размещения проектируемого объекта: МН «Омск-Иркутск», МН «Красноярск-Иркутск». Обустройство защитных сооружений на ЛЧ МН. ИРНУ. Техническое перевооружение. (участок 499,5 км) выполнялось согласно технологии организации производства строительно-монтажных работ и включает полосу для строительства постоянных защитных сооружений.

Общая площадь земельных участков в границах проекта межевания территории составляет **20658 кв.м.**

4.1.2. Обоснование способов образования земельных участков

С целью оформления прав на долгосрочный период (эксплуатация объекта) образование земельных участков в границах земель лесного фонда предусматривается путем раздела земельного участка с кадастровым номером 38:15:000000:1862, в границах земель сельскохозяйственного назначения – путем раздела земельного участка 38:15:000000:1847 и образованием земельного участка из земель муниципальной собственности, право на которые не разграничено.

4.1.3. Обоснование определения размеров образуемых земельных участков

В соответствии с п.6 ст. 30 Градостроительного кодекса РФ предельные параметры разрешенного строительства в пределах соответствующей территориальной зоны предусматриваются градостроительным регламентом.

Градостроительные регламенты устанавливаются с учетом:

1) фактического использования земельных участков и объектов капитального строительства в границах территориальной зоны;

2) возможности сочетания в пределах одной территориальной зоны различных видов существующего и планируемого использования земельных участков и объектов капитального строительства;

3) функциональных зон и характеристик их планируемого развития, определенных документами территориального планирования муниципальных образований;

4) видов территориальных зон;

5) требований охраны объектов культурного наследия, а также особо охраняемых природных территорий, иных природных объектов.

Согласно пп.3 п.4 ст.36 Градостроительного кодекса РФ действие градостроительного регламента не распространяется на земельные участки, предназначенные для размещения линейных объектов и (или) занятые линейными объектами.

Таким образом, предельные параметры разрешенного строительства объекта МН «Омск-Иркутск», МН «Красноярск-Иркутск». Обустройство защитных сооружений на ЛЧ МН. ИРНУ. Техническое перевооружение. (участок 499,5 км) документами территориального планирования не устанавливаются.

4.1.4. Обоснование определения границ публичного сервитута, подлежащего установлению в соответствии с законодательством РФ

Установление публичного сервитута данным проектом межевания территории не предусматривается.

ПРИЛОЖЕНИЯ

ТРАНСНЕФТЬ
ВОСТОК

ПРИКАЗ

Братск

Дата: 28.02.2022 № 432

О подготовке проекта межевания территории

В соответствии со статьей 45 Градостроительного кодекса Российской Федерации,
п р и к а з ы в а ю:

1. Подготовить проект межевания территории для эксплуатации объекта: МН «Омск-Иркутск», МН «Красноярск-Иркутск». Обустройство защитных сооружений на ЛЧ МН. ИРНУ. Техническое перевооружение»

2. Утвердить прилагаемое задание на подготовку проекта межевания территории для размещения объекта: МН «Омск-Иркутск», МН «Красноярск-Иркутск». Обустройство защитных сооружений на ЛЧ МН. ИРНУ. Техническое перевооружение»

3. Начальнику отдела управления собственности Н.Н. Вишнякову в 10-дневный срок обеспечить направление письменных уведомлений о решении, указанном в п.1 настоящего приказа главам муниципальных образований, в отношении территорий, которых принято такое решение.

4. Контроль за исполнением настоящего приказа возложить на заместителя генерального директора по строительству О.П. Гостюхина.

Генеральный директор Д.П. Чеплянский

vsmn090004b88df46cf9
Проект/5265

Приложение №1 к приказу
генерального директора
ООО «Транснефть-Восток»
от «28» 02 2022 г. №432

ЗАДАНИЕ
на подготовку проекта межевания территории для размещения объекта:
МН «Омск-Иркутск», МН «Красноярск-Иркутск». Обустройство защитных сооружений на ЛЧ МН. ИРНУ. Техническое перевооружение»

№ п/п	Наименование раздела	Содержание раздела
1	Вид разрабатываемой документации по межеванию территории	Проект межевания территории
2	Основание для разработки проекта межевания территории	Приказ генерального директора Общества с ограниченной ответственностью «Транснефть-Восток» от _____ 2022 г. №_____ «О подготовке проекта межевания территории»
3	Инициатор подготовки проекта межевания территории	Общество с ограниченной ответственностью «Транснефть-Восток», ОГРН 1063801003617, 24.01.2006 – внесение записи в Единый государственный реестр юридических лиц записи о создании юридического лица, местонахождение и адрес юридического лица: 665734, Иркутская область, г. Братск, ж.р. Энергетик, ул. Олимпийская, д.14.
4	Источник финансирования работ по подготовке проекта межевания территории	Внебюджетные средства Общества с ограниченной ответственностью «Транснефть-Восток»
5	Описание проектируемого объекта (объектов)	
5.1	Наименование (титул/инвестиционный проект) проектируемого объекта (объектов) с указанием идентификационных номеров в соответствии с документами территориального планирования	Титул объекта: МН «Омск-Иркутск», МН «Красноярск-Иркутск». Обустройство защитных сооружений на ЛЧ МН. ИРНУ. Техническое перевооружение» Наименование объекта: Оформление землеотвода на период эксплуатации по объекту: МН «Омск-Иркутск», МН «Красноярск-Иркутск». Обустройство защитных сооружений на ЛЧ МН. ИРНУ. Техническое перевооружение»

5.2	Наименование планируемых работ в отношении проектируемого объекта (объектов)	Эксплуатация
5.3	Вид и наименование планируемого к размещению объекта капитального строительства, его основные характеристики	Вид объекта: сооружения трубопроводного транспорта Наименование объекта: МН «Омск-Иркутск», МН «Красноярск-Иркутск». Обустройство защитных сооружений на ЛЧ МН. ИРНУ. Техническое перевооружение»
6	Населенные пункты, поселения, городские округа, муниципальные районы, субъекты Российской Федерации, применительно к территориям которых осуществляется подготовка проекта межевания территории	Объект расположен: Иркутская область, Тайшетский район, Тулунский район, Нижнеудинский район, Усольский район
7	Требования к подготовке проекта межевания территории	Подготовка и согласование проекта межевания территории должны осуществляться в соответствии с законодательством Российской Федерации
8	Вид разрешенного использования земельных участков, предназначенных для размещения проектируемого объекта (объектов)	Трубопроводный транспорт (размещение нефтепроводов, а также сооружений, необходимых для эксплуатации объектов трубопроводного транспорта. Строительство, реконструкция, эксплуатация линейных объектов (в соответствии с Лесной Кодекс РФ – для земель лесного фонда). Вид разрешенного использования территории, на которой располагается объект, может быть уточнен по результатам разработки проекта планировки территории.
9	Состав проекта межевания территории	Раздел 1. Основная часть проекта межевания территории, подлежащая утверждению. Текстовая часть Раздел 2. Основная часть проекта межевания территории, подлежащая утверждению. Графическая часть. Обоснование межевания

		территории.
10	Проект межевания территории	
10.1	Основная часть проекта межевания территории, подлежащая утверждению. Текстовая часть	
10.1.1	Требования к текстовой части проекта межевания территории	Текстовая часть проекта межевания территории должна содержать: перечень и сведения о площади образуемых земельных участков, в том числе возможные способы их образования; перечень и сведения о площади образуемых земельных участков, которые будут отнесены к территориям общего пользования или имуществу общего пользования, в том числе в отношении которых предполагаются резервирование и (или) изъятие для государственных или муниципальных нужд; вид разрешенного использования образуемых земельных участков; целевое назначение лесов, вид (виды) разрешенного использования лесного участка, количественные и качественные характеристики лесного участка, сведения о нахождении лесного участка в границах особо защитных участков лесов (в случае, если подготовка проекта межевания территории осуществляется в целях определения местоположения границ образуемых и (или) изменяемых лесных участков); сведения о границах территории, в отношении которой утвержден проект межевания, содержащие перечень координат характерных точек этих границ в системе координат, используемой для ведения Единого государственного реестра недвижимости.
10.2	Основная часть проекта межевания территории, подлежащая утверждению. Графическая часть. Обоснование межевания территории.	
10.2.1	Требования к чертежам межевания территории	Чертежи межевания территории разрабатываются на материалах лесоустройства в масштабах 1:200 - 1:25 000, на листах формата А4 и (или) А3 на одном или, в зависимости от объема отражаемой информации, нескольких листах. На чертежах межевания должна быть отображена следующая информация: границы планируемых (в случае, если

		подготовка проекта межевания территории осуществляется в составе проекта планировки территории) и существующих элементов планировочной структуры; красные линии, утвержденные в составе проекта планировки территории, или красные линии, утверждаемые, изменяемые проектом межевания территории соответствии с пунктом 2 части 2 статьи 43 Градостроительного кодекса Российской Федерации; линии отступа от красных линий в целях определения мест допустимого размещения зданий, строений, сооружений; границы образуемых и (или) изменяемых земельных участков, условные номера образуемых земельных участков, в том числе в отношении которых предполагаются их резервирование и (или) изъятие для государственных или муниципальных нужд; границы публичных сервитутов. Материалы по обоснованию проекта межевания территории включают в себя чертежи, на которых отображаются: границы существующих земельных участков; границы зон с особыми условиями использования территорий; местоположение существующих объектов капитального строительства; границы особо охраняемых природных территорий; границы территорий объектов культурного наследия; границы лесничеств, участковых лесничеств, лесных кварталов, лесотаксационных выделов или частей лесотаксационных выделов.
11	Требования к форматам предоставления данных в электронном виде	
11.1	Общие требования	Электронная версия записывается на диске CD или DVD; Данные электронной версии должны находиться в папке, названной по наименованию организации-заказчика; На упаковке CD\DVD или на диске печатным способом или маркером должна быть нанесена следующая информация:

		- исполнитель – [организационно-правовая форма] «[наименование]»
		- заказчик – [организационно-правовая форма] «[наименование]» - название объекта [описание территории, в отношении которой разрабатывается проект планировки]. Наклеивание бумаги на диск недопустимо. При записи на CD/DVD диск должна быть закрыта мульти сессия для обеспечения невозможности проведения на диск дополнительной записи. Использование архиваторов (*.zip, *.rar и т.д.) при записи материалов на носители не допускается
11.2	Оформление электронной версии	
11.2.1	Требования к оформлению графических материалов	Подготовка графической части проекта межевания территории осуществляется в соответствии с системой координат, используемой для ведения Единого государственного реестра недвижимости. Графические материалы представляются в формате, позволяющем осуществить ее размещение в информационной системе обеспечения градостроительной деятельности, например, в виде файлов форматаDWG, DXF (файл AutoCAD);DGN (файл MicroStation), MIF/MID, TAB (файл MapInfo), PDF, а также документ, содержащий сведения, подлежащие внесению в Единый государственный реестр недвижимости, в том числе описание местоположения границ земельных участков, подлежащих образованию в соответствии с проектом межевания территории.
11.2.2	Требования к оформлению приложений	Документы, находящиеся в разделе Приложения должны быть хорошо читаемы, реквизиты должны позволять идентифицировать документ.
11.3	Форматы файлов, размещаемых в каталогах электронной версии	
11.3.1	Текстовая часть	Файлы в формате DOC, PDF
11.3.2	Графические материалы	Файлы в формате DXF
11.3.3	Приложения	Файлы в формате PDF, JPG
11.3.4	Геоинформационные	Файлы в формате SHP, MAP, TAB

	слои	
11.3.5	Реестр электронной версии	Файлы в формате XLS (MS Office XP-2003)
12	Требования к гарантийным обязательствам	Срок действия – 12 месяцев. В течение срока действия гарантийных обязательств, выявленные ошибки, опечатки, отклонения от требований настоящего задания и (или) норм нормативно-технической документации и (или) законодательства РФ безвозмездно устраняются по требованию Заказчика (см. п. 3) в установленный Заказчиком срок

СЛУЖБА ПО ОХРАНЕ ОБЪЕКТОВ КУЛЬТУРНОГО НАСЛЕДИЯ ИРКУТСКОЙ ОБЛАСТИ
ул. 5-ой Армии, 2, Иркутск, 664025
Тел./факс (3952) 33-27-23
E-mail: sooknio@yandex.ru

ООО «Восточно-Сибирская кадастровая компания»

03.03.2022 № 02-76-1050/22
на № 48-2021 от 16.02.2022

О предоставлении информации

На земельных участках, расположенных по адресу: Иркутская область, Тулунский район, в целях эксплуатации объекта:

МН «Омск-Иркутск», МН «Красноярск-Иркутск». Обустройство защитных сооружений на ЛЧ МН. ИРНУ. Техническое перевооружение. (участок 491.4 км);

МН «Омск-Иркутск», МН «Красноярск-Иркутск». Обустройство защитных сооружений на ЛЧ МН. ИРНУ. Техническое перевооружение. (участок 494.1 км);

МН «Омск-Иркутск», МН «Красноярск-Иркутск». Обустройство защитных сооружений на ЛЧ МН. ИРНУ. Техническое перевооружение. (участок 499.5 км), согласно представленному каталогу координат, отсутствуют объекты культурного наследия, включенные в единый государственный реестр объектов культурного наследия (памятников истории и культуры) народов Российской Федерации, выявленные объекты культурного наследия и объекты, обладающие признаками объекта культурного наследия.

Испрашиваемая территория расположена вне зон охраны, защитных зон объектов культурного наследия.

Информируем Вас, что в соответствии с абзацем 1 пункта 4 статьи 36 Федерального закона от 25 июня 2002 года № 73 «Об объектах культурного наследия (памятниках истории и культуры) народов Российской Федерации» в случае обнаружения в ходе проведения изыскательских, проектных, земляных, строительных, мелиоративных, хозяйственных работ, указанных в статье 30 вышеуказанного Федерального закона работ по использованию лесов и иных работ, объекта, обладающего признаками объекта культурного наследия, в том числе объекта археологического наследия, заказчик указанных работ, технический заказчик (застройщик) объекта капитального строительства, лицо, проводящее работы, обязаны незамедлительно приостановить указанные работы и в течение трех дней со дня обнаружения такого объекта направить в региональный орган охраны объектов культурного наследия письменное заявление об обнаруженном объекте культурного наследия либо заявление в форме электронного документа, подписанного усиленной квалифицированной электронной подписью в

соответствии с требованиями Федерального закона от 6 апреля 2011 года № 63-ФЗ «Об электронной подписи».

Руководитель службы по охране
объектов культурного наследия
Иркутской области В.В. Соколов

ДОКУМЕНТ ПОДПИСАН
ЭЛЕКТРОННОЙ ПОДПИСЬЮ

Сертификат 64147BF4FD9374047033E219C656E5F573596B4F
Владелец **Соколов Виталий Владимирович**
Действителен с 09.04.2021 по 09.07.2022

А.В. Суслова
+7 (3952) 24-17-54

Управление Федеральной службы государственной регистрации, кадастра и картографии по Иркутской области
полное наименование органа регистрации прав

Выписка из Единого государственного реестра недвижимости об основных характеристиках и зарегистрированных правах на объект недвижимости

Сведения об основных характеристиках объекта недвижимости

В Единый государственный реестр недвижимости внесены следующие сведения:

Раздел 1 Лист 1

Сооружение
вид объекта недвижимости

Лист № 1 раздела 1	Всего листов раздела 1: 2	Всего разделов: 3	Всего листов выписки: 4

17.03.2022г.	
Кадастровый номер:	38:00:000000:264460

Номер кадастрового квартала:	38:00:000000
Дата присвоения кадастрового номера:	17.03.2022
Ранее присвоенный государственный учетный номер:	данные отсутствуют
Местоположение:	Российская Федерация, Иркутская область, Тулунский район.
Основная характеристика (для сооружения):	тип: площадь застройки; значение: 6789.4; единица измерения: в квадратных метрах
Назначение:	7.7. Сооружения трубопроводного транспорта
Наименование:	МН "Омск-Иркутск", МН "Красноярск-Иркутск".Обустройство защитных сооружений на ЛЧ МН.ИРНУ. Техническое перевооружение.(участок 499.5 км)
Количество этажей, в том числе подземных этажей:	данные отсутствуют
Год ввода в эксплуатацию по завершении строительства:	данные отсутствуют
Год завершения строительства:	2021
Кадастровая стоимость, руб.:	не определена
Кадастровые номера иных объектов недвижимости, в пределах которых расположен объект недвижимости:	38:15:000000:1847, 38:15:000000:1862, 38:30:000000:981
Кадастровые номера помещений, машино-мест, расположенных в здании или сооружении:	данные отсутствуют
Виды разрешенного использования:	данные отсутствуют
Статус записи об объекте недвижимости:	Сведения об объекте недвижимости имеют статус "актуальные"
Особые отметки:	Сведения, необходимые для заполнения раздела: 5 - План расположения помещения, машино-места на этаже (плане этажа), отсутствуют.

полное наименование должности	подпись	инициалы, фамилия

М.П.

Сооружение
вид объекта недвижимости

Лист № 2 раздела 1	Всего листов раздела 1: 2	Всего разделов: 3	Всего листов выписки: 4

17.03.2022г.	
Кадастровый номер:	38:00:000000:264460

Получатель выписки:	Агальцова Татьяна Константиновна (представитель правообладателя), Правообладатель: от имени заявителя Общество с ограниченной ответственностью "Транснефть-Восток", 3801079671

полное наименование должности	подпись	инициалы, фамилия

М.П.

Выписка из Единого государственного реестра недвижимости об основных характеристиках и зарегистрированных правах на объект недвижимости

Сведения о зарегистрированных правах

Сооружение
вид объекта недвижимости

Лист № 1 раздела 2	Всего листов раздела 2: 1	Всего разделов: 3	Всего листов выписки: 4

17.03.2022г.	
Кадастровый номер:	38:00:000000:264460

1	Правообладатель (правообладатели):	1.1	Общество с ограниченной ответственностью "Транснефть-Восток", ИНН: 3801079671, ОГРН: 1063801003617
2	Вид, номер, дата и время государственной регистрации права:	2.1	Собственность 38:00:000000:264460-38/116/2022-1 17.03.2022 11:23:33
3	Документы-основания	3.1	Технический план здания, сооружения, помещения либо объекта незавершённого строительства, выдан 10.09.2021 Договор аренды лесного участка для строительства, реконструкции, эксплуатации линейных объектов, № 91-528/20, выдан 06.11.2020 Договор аренды земельного участка, № 35-21, выдан 22.06.2021 Договор аренды, № 05-21, выдан 20.05.2021
4	Ограничение прав и обременение объекта недвижимости:	не зарегистрировано	
5	Заявленные в судебном порядке права требования:	данные отсутствуют	
6	Сведения о возражении в отношении зарегистрированного права:	данные отсутствуют	
7	Сведения о наличии решения об изъятии объекта недвижимости для государственных и муниципальных нужд:	данные отсутствуют	
8	Сведения о невозможности государственной регистрации без личного участия правообладателя или его законного представителя:	данные отсутствуют	
9	Правопритязания и сведения о наличии поступивших, но не рассмотренных заявлений о проведении государственной регистрации права (перехода, прекращения права), ограничения права или обременения объекта недвижимости, сделки в отношении объекта недвижимости:	отсутствуют	

полное наименование должности	подпись	инициалы, фамилия

М.П.

Выписка из Единого государственного реестра недвижимости об основных характеристиках и зарегистрированных правах на объект недвижимости

Описание местоположения объекта недвижимости

Сооружение
вид объекта недвижимости

Лист № 1 раздела 4	Всего листов раздела 4: 1	Всего разделов: 3	Всего листов выписки: 4

17.03.2022г.	
Кадастровый номер:	38:00:000000:264460

Схема расположения объекта недвижимости (части объекта недвижимости) на земельном участке(ах)

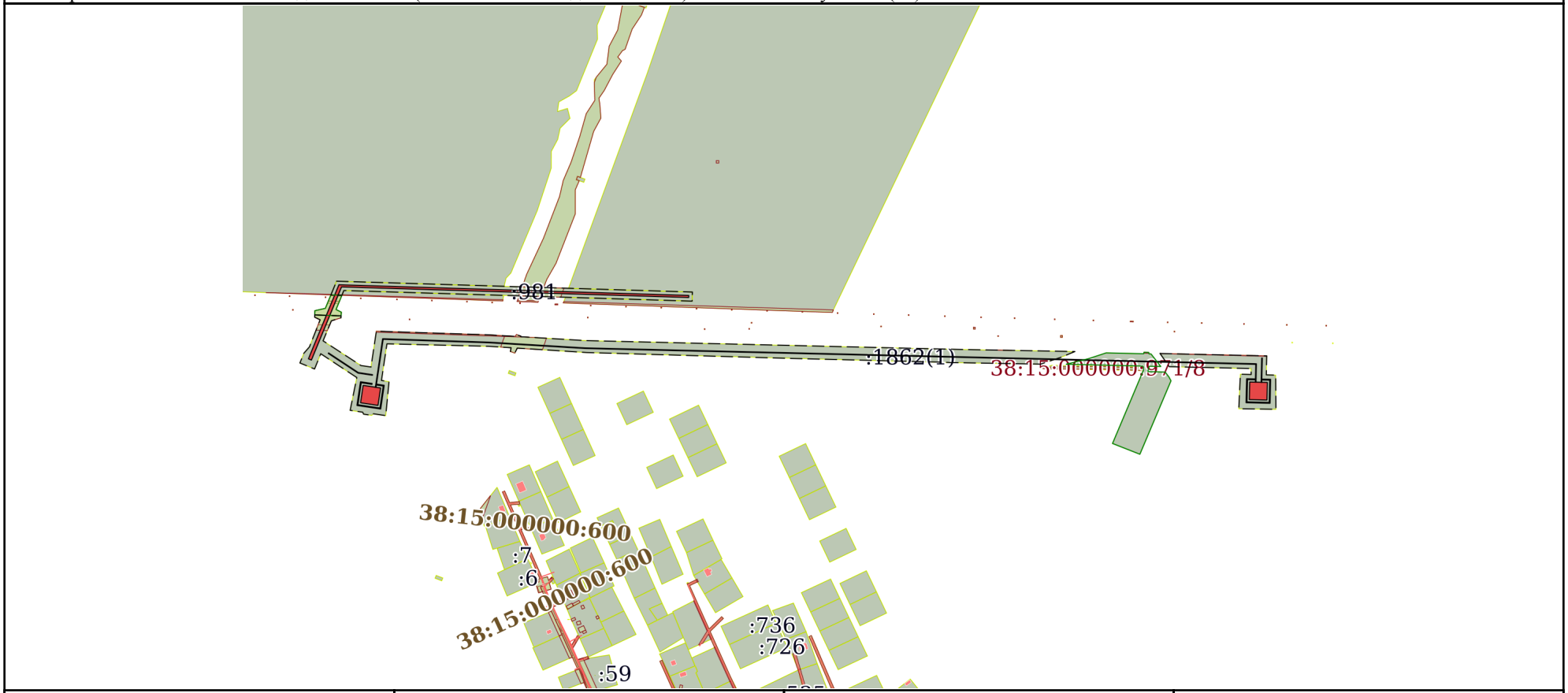

Масштаб 1:10000	Условные обозначения:		

полное наименование должности	подпись	инициалы, фамилия

М.П.

Л=80: ТУЛУН,ГОССЕЛЕКСТАНЦИЯ КАТЕГОРИЯ ЛЕСОВ: ЗЕЛЕНЫЕ ЗОНЫ ЛЕСОСЫРЬЕВАЯ БАЗА: КВАРТАЛ: 71

№ ВЫДЕЛА	ПЛОЩАДЬ ВЫДЕЛА, ГА	СОСТАВ ПОДРОСТ ПОДЛЕСОК ПОКРОВ,ПОЧВА РЕЛЬЕФ ОСОБЕННОСТИ ВЫДЕЛА	КАТЕГОРИЯ ЛЕСОВ: ВИД ЛЕСА, ТИП ЛЕСА, ВОЗРАСТ, ТИП УСЛ. МЕСТОПР., ВОЗРАСТ ПРЕДЕЛЬНЫЙ	ЗЕЛЕНЫЕ ЗОНЫ: КАТЕГОРИЯ ЛЕСА, ТИП ЛЕСА, ВОЗРАСТ, ТИП УСЛ. МЕСТОПР., ВОЗРАСТ ПРЕДЕЛЬНЫЙ	ЛЕСОСЫРЬЕВАЯ БАЗА: ЗАПАС СЫРОРАСТ. НА ГА, ОБЩИЙ ЗАПАС НА ГА, ЗАПАС НА ВЫДЕЛЕ В ДЕС.КБМ: СУХОСТОЯ, ВЕТРОВАЛ, ЗАХЛАМЛЕНИЕ, ДЕРЕВЬЯ, ОБЩ., ЛИК., ВИДА	ХОЗЯЙСТВЕННЫЕ РАСПОРЯЖЕНИЯ
1	19 7С3Б	1 15 С	45 15 18 3 2 РТ 2 С2		06 16 304	
	ПОДЛЕСОК:ОЛК	ГУСТОЯ				
2	12 8С2Б	1 20 С	70 20 28 4 2 РТ 2 С2		04 16 192	
	ПОДРОСТ:10Б	ВОЗРАСТ 20 ЛЕТ; Н= 6,0 М.			4,0 ТЫС.ШТ.НА ГА	
3	12 6ОС3Б1С	1 18 ОС	60 18 22 6 3 РТ		05 11 132	79 3
		Б	18 22 3 С3			40 3
		С	18 22			13 1
	ПОДРОСТ:6ОС2Б2С	ВОЗРАСТ 15 ЛЕТ; Н= 5,0 М.			4,0 ТЫС.ШТ.НА ГА	
	ПОДЛЕСОК:ОЛК	ГУСТОЯ				
	ПОВРЕЖДЕНА ПОР:ОС ,ЛОЖНЫЙ ТРУТОВИК			НА 50 ПРОЦ.		
4	6,0 6Б4ОС	1 6 Б	15 6 4 2 3 РТ 1 С2		06 2 12	
	ПОДЛЕСОК:ОЛК	СРЕДНЕЯ ГУСТОТЫ				
5	9,0 4С5Б1ОС	1 19 С	70 19 24 4 2 РТ 2 С2		05 18 162	
	ПОДРОСТ:4С3Б3ОС	ВОЗРАСТ 20 ЛЕТ; Н= 4,0 М.			8,0 ТЫС.ШТ.НА ГА	
	ПОДЛЕСОК:ОЛК	СРЕДНЕЯ ГУСТОТЫ				
6	11 6С4Б	1 19 С	55 19 24 3 1 РТ 2 С2		05 18 198	
	ПОДРОСТ:10Б	ВОЗРАСТ 15 ЛЕТ; Н= 4,0 М.			6,0 ТЫС.ШТ.НА ГА	
7	21 6С4Б	1 20 С	80 20 26 4 3 РТ 2 С2		04 16 336	
	ПОДРОСТ:5С5Б	ВОЗРАСТ 20 ЛЕТ; Н= 4,0 М.			7,0 ТЫС.ШТ.НА ГА	
	ПОДЛЕСОК:ОЛК	РЕДКИЙ				
8	32 9Б1ОС	1 14 Б	35 14 12 4 2 РТ 2 Б2		08 10 320	
9	25 5С5Б+Б	1 10 С	30 10 10 2 2 РТ 1 С2		07 11 275	100
	ОПИСАНИЕ ЕДИНИЧНЫХ ДЕРЕВЬЕВ: С (70)= 40 КБМ НА ГА;					
10	19 4С5Б1ОС	1 17 С	40 17 20 2 1 РТ 1 С2		05 16 304	
	ПОДРОСТ:4С4ОС2Б	ВОЗРАСТ 15 ЛЕТ; Н= 4,0 М.			6,0 ТЫС.ШТ.НА ГА	
11	8,0 5С2С3Б	1 19 С	70 19 22 4 2 РТ 2 С2		06 22 176	
12	11 9Б1С	1 16 Б	40 16 16 4 2 РТ 2 Б2		06 10 110	
	ПОДРОСТ:5С5Б	ВОЗРАСТ 15 ЛЕТ; Н= 3,0 М.			8,0 ТЫС.ШТ.НА ГА	

Л-ВО; ТУЛУН,ГОССЕЛЕКСТАНЦИЯ КАТЕГОРИЯ ЛЕСОВ; ЗЕЛЕНЫЕ ЗОНЫ ЛЕСОСЫРЬЕВАЯ БАЗА; КВАРТАЛ; 71

Н В О М Е Р	ПЛО-ЩАДЬ	СОСТАВ ПОДРОСТ ПОДЛЕСОК ПОКРОВ,ПОЧВА РЕЛЬЕФ ОСОБЕННОСТИ ВЫДЕЛА	Я Р У С Т	В Ы С О Т А	Э Л Е С Н А	В О З Р А С Т	Б Ы С О Т А	Д Н И Н Е Т	КГ ЛР ВВ ОО ЗЗ РР	Б О Н И Т Е Т	ТИП ЛЕСА ТИП УСЛ. МЕСТО ПР.	П О Л Н О Т А	ЗАПАС СЫРОРАСТ ЛЕСА В ДЕС КБМ НА ОБЩИЙ НА ГА	ЗАПАС НА ВЫДЕЛЕ В ДЕС КБМ СУХО-СТОЙ	РЕ-ДИН	ЕА, ПО СОСТ, ПОРОД	ЗАХЛАМЛЕН, ЗАКЛ, ЛИК, ВИДА	ХОЗЯЙСТВЕННЫЕ РАСПОРЯЖЕНИЯ
13	19	7С3Б	1	13	С	30	13	14	2	1	РТ	06	14	266				
										1	С2							
		ПОДЛЕСОК;СПР ГУСТОЙ																
14	9,0	10Б	1	18	Б	55	18	22	6	3	РТ	03	6	54	3			
										2	С2							
		ПОДРОСТ;10Б ВОЗРАСТ 10 ЛЕТ, Н= 2,0 М, 4,0 ТЫС.ШТ,НА ГА																
15	18	7С3Б	1	19	С	55	19	22	3	1	РТ	06	22	396				
										2	С3							
		ПОДРОСТ;10Б ВОЗРАСТ 10 ЛЕТ, Н= 2,0 М, 2,0 ТЫС.ШТ,НА ГА																
16	13	8С2Б+Л	1	18	С	60	18	22	3	2	РТ	06	20	260				
										2	С2							
		ПОДРОСТ;4С6Б ВОЗРАСТ 20 ЛЕТ, Н= 4,0 М, 1,0 ТЫС.ШТ,НА ГА																
17	7,0	10Б	1	17	Б	40	17	16	4	2	РТ	06	11	77				
										2	Б2							
		ПОДРОСТ;10Б ВОЗРАСТ 10 ЛЕТ, Н= 3,0 М, 2,0 ТЫС.ШТ,НА ГА																
		ПОДЛЕСОК;СПР ГУСТОЙ																
18	5,0	7С3Л	1	20	С	60	20	22	3	1	РТ	06	23	115				
										2	С2							
		ПОДРОСТ;4С4Б2Е ВОЗРАСТ 20 ЛЕТ, Н= 5,0 М, 1,0 ТЫС.ШТ,НА ГА																
19	3,0	6С4Л	1	20	С	60	20	26	3	1	РТ	05	20	60				
										2	С2							
		ПОДРОСТ;5С4Л1Б ВОЗРАСТ 20 ЛЕТ, Н= 5,0 М, 1,0 ТЫС.ШТ,НА ГА																
20	5,0	4С6Б	1	17	С	40	17	22	2	1	РТ	04	13	65				
										1	С2							
		ПОДРОСТ;5С5Б ВОЗРАСТ 15 ЛЕТ, Н= 3,0 М, 3,0 ТЫС.ШТ,НА ГА																
21	6,0	9С1Б	1	13	С	35	13	10	2	1	РТ	08	18	108				УХОД ЗА МОЛ,1 ОЧ ВЫБОРКА 25 ПРОЦ,
										1	С2							
22	3,0	5С5Б	1	17	С	40	17	22	2	1	РТ	06	19	57				
										1	С2							
		ПОДРОСТ;8С2Б ВОЗРАСТ 10 ЛЕТ, Н= 2,0 М, 8,0 ТЫС.ШТ,НА ГА																
23	12	6С3Б10С	1	11	С	35	11	10	2	2	РТ	08	14	168				УХОД ЗА МОЛ,1 ОЧ ВЫБОРКА 25 ПРОЦ,
										1	С2							
24	16	5С1Л4Б	1	13	С	35	13	12	2	1	РТ	08	18	288				УХОД ЗА МОЛ,1 ОЧ ВЫБОРКА 25 ПРОЦ,
										1	С2							
		ПОДРОСТ;4С4Б2Л ВОЗРАСТ 15 ЛЕТ, Н= 4,0 М, 4,0 ТЫС.ШТ,НА ГА																

Л-ВО: ТУЛУН, ГОССЕЛЕКСТАНЦИЯ КАТЕГОРИЯ ЛЕСОВ: ЗЕЛЕНЫЕ ЗОНЫ ЛЕСОСЫРЬЕВАЯ БАЗА: КВАРТАЛ: 71

НОМЕР ВЫДЕЛА	ПЛОЩАДЬ	СОСТАВ / ПОДРОСТ / ПОДЛЕСОК / ПОКРОВ, ПОЧВА / РЕЛЬЕФ / ОСОБЕННОСТИ ВЫДЕЛА	ЯРУС	ВОЗРАСТ	ЭКСПОЗИЦИЯ	БОНИТЕТ	ПОЛНОТА	ДИАМЕТР	КГ, ЛР, ОО, ЗЗ, РР	БОНИТЕТ	ТИП ЛЕСА, УСЛ. МЕСТОПР.	ПОЛНОТА	ЗАПАС СЫРОРАСТ. ЛЕСА В ДЕС КБМ: НА ГА	ОБЩИЙ НА ВЫДЕЛ	В Т.Ч. ПО СОСТ. ПОРОД	КОЛ. ЛЕСОСЕК	ЗАПАС НА ВЫДЕЛЕ В ДЕС.КБМ: СУХОСТОЯ	РЕДИН	ЕД. ДЕР	ЗАХЛАМЛЕН. ОБЩ.	ЛИК. ВИДА	ХОЗЯЙСТВЕННЫЕ РАСПОРЯЖЕНИЯ
ИТОГО ПО КВАРТАЛУ 301													4435		132							100
		В ТОМ ЧИСЛЕ ПО СОСТАВЛЯЮЩИМ ПОРОДАМ											С		13							
													Б		40							
													ОС		79							

Отметки об изменениях после лесоустройства

№ выдела	Площадь оставшая шер-тисм га	Наименование мероприятий и других изменений	Объем мероприятия м³	Подпись лица, производ. запись.
23.8.9	1,31	Устройство противопожарного разрыва С - 35, Б - 38, 2003г	74	[подпись]
5	0,5 га	Незаконная рубка Б. Акт 60 2015г	11,83 м³	[подпись]
6	0,5 га	Незаконная рубка С, Л, Ос. Акт 56 2016г	7,67 м³	[подпись]
2016, в 10	0,3452	Прочая рубка 66 С	66 м³	15.12.16 [подпись]
в 11	0,3043	58 С	58 м³	
в 12	0,0345	5 С	5 м³	
в 24	0,264	18 С	18 м³	
23	0,5 га	Незаконная рубка С акт 63 2018г	7,4 м³	[подпись]
в 10, 11, 12, 24	2,855 га	Сплошная рубка 2021г	418 м³	20.01.22 [подпись]

Л-во: Тулун, Госселекстанция Категория лесов: зеленые зоны Лесосырьевая база: Квартал: 73

Н О М Е Р	ВЫДЕЛА	ПЛОЩАДЬ ГА	СОСТАВ ПОДРОСТ ПОДЛЕСОК ПОКРОВ, ПОЧВА РЕЛЬЕФ ОСОБЕННОСТИ ВЫДЕЛА	Я Р У С Т А Н О В И Л И	В О З Р А С Т	В Ы Д Е Л	К Л А С С	Б О Н И Т Е Т	Т И П Л Е С А	П О Р О Д А	ЗАПАС СЫРОРАСТ. ЛЕСА	К ЗАПАС НА ВЫДЕЛЕ В ДЕС. КБМ	ХОЗЯЙСТВЕННЫЕ РАСПОРЯЖЕНИЯ
4		6,0	6С4Б	1	17	С	45	17	20 3 1 2	РТ С2	06	19	114
			ПОДРОСТ:5С5Б ПОДЛЕСОК:СПР		ВОЗРАСТ 15 ЛЕТ, Н= 2,0 М, ГУСТОЙ						3,0 ТЫС.ШТ.НА ГА		
5		5,5	6С4Б	1	16	С	40	16	18 2 1 1	РТ С2	06	18	99
			ПОДЛЕСОК:СПР ОЛК		ГУСТОЙ								
6		16	8Б2С	1	17	Б	45	17	16 5 2 2	РТ С2	07	13	208
			ПОДРОСТ:10Б ПОДЛЕСОК:ОЛК		ВОЗРАСТ 15 ЛЕТ, Н= 4,0 М, ГУСТОЙ						8,0 ТЫС.ШТ.НА ГА		
7		10	7Б3С	1	18	Б	45	18	20 5 2 2	РТ С2	05	10	100
			ПОДРОСТ:4С6Б ПОДЛЕСОК:СПР		ВОЗРАСТ 25 ЛЕТ, Н= 4,0 М, ГУСТОЙ						4,0 ТЫС.ШТ.НА ГА		
8		8,5	4С6Б	1	15	С	40	15	16 2 1 1	РТ С2	05	14	119
			ПОДРОСТ:4С6Б ПОДЛЕСОК:СПР		ВОЗРАСТ 15 ЛЕТ, Н= 3,0 М, ГУСТОЙ						2,0 ТЫС.ШТ.НА ГА		
9		5,6	6С4Б	1	14	С	40	14	14 2 2 1	РТ С2	07	18	100
			ПОДЛЕСОК:СПР		ГУСТОЙ								
10		5,5	7Б3С+ОС	1	17	Б	45	17	16 5 2 2	РТ С3	06	11	60
			ПОДРОСТ:10Б ПОДЛЕСОК:СПР		ВОЗРАСТ 15 ЛЕТ, Н= 4,0 М, ГУСТОЙ						4,0 ТЫС.ШТ.НА ГА		
12		12	4С6Б	1	15	С	40	15	16 2 1 1	РТ С2	05	14	168
			ПОДРОСТ:5С5Б ПОДЛЕСОК:СПР		ВОЗРАСТ 10 ЛЕТ, Н= 1,0 М, ГУСТОЙ						2,0 ТЫС.ШТ.НА ГА		
14		32	9С1Б	1	14	С	40	14	12 2 2 1	РТ С2	07	18	576
			ПОДРОСТ:10С ПОДЛЕСОК:СПР		ВОЗРАСТ 10 ЛЕТ, Н= 1,0 М, ГУСТОЙ						8,0 ТЫС.ШТ.НА ГА		
15		12	6С4Б	1	18	С	50	18	22 3 1 2	РТ С2	07	24	288
			ПОДРОСТ:8С2Б		ВОЗРАСТ 15 ЛЕТ, Н= 4,0 М,						6,0 ТЫС.ШТ.НА ГА		
16		4,0	4С6Б	1	14	С	45	14	16 3 2 2	РТ С2	06	15	60
			ПОДРОСТ:5С5Б ПОДЛЕСОК:ОЛК		ВОЗРАСТ 10 ЛЕТ, Н= 2,0 М, ГУСТОЙ						3,0 ТЫС.ШТ.НА ГА		

гарь

гарь

гарь

гарь

НОМЕР	ВЫДЕЛА	ПЛОЩАДЬ В ГА	СОСТАВ ПОДРОСТ ПОДЛЕСОК ПОКРОВ,ПОЧВА РЕЛЬЕФ ОСОБЕННОСТИ ВЫДЕЛА	ЯРУС	ВЫСОТА	ЯРУС	ЭЛЕМЕНТ	ЛЕСА	ВОЗРАСТ	ВЫСОТА	ДИАМЕТР	КГЛР	БОНИТЕТ	ТИП ЛЕСА ТИП УСЛ. МЕСТОПР.	ПОЛНОТА	ЗАПАС СЫРОРАСТ ЛЕСА В ДЕС КБМ НА ГА	ОБЩИЙ НА ВЫДЕЛ	В Т.Ч ПО СОСТ, ПОРОД	КЛАСТОВ	ЗАПАС НА ВЫДЕЛЕ В ДЕС.КБМ СУХОСТОЯ	РЕДИН	ЕД, ДЕР	ЗАХЛАМЛЕН ОБЩ.	ЗАХЛАМЛЕН ЛИК. ВИДА	ХОЗЯЙСТВЕННЫЕ РАСПОРЯЖЕНИЯ
17	3,4	7Б3С		1	17	Б		45	17	16	5	2	РТ	06	11	37									
											2		С3												
		ПОДРОСТ:4С6Б			ВОЗРАСТ			10 ЛЕТ. Н= 1,0 М.						6,0 ТЫС.ШТ.НА ГА											
		ПОДЛЕСОК:СПР			ГУСТОЙ																				
19	19	9С1Б		1	16	С		40	16	18	2	1	РТ	07	21	399									гарь
											1		С2												
34	4,5	9С1Б+С		1	5	С		20	5	4	1	3	РТ	06	4	18									
											1		В2												
36	5,5	5С5Б		1	14	С		40	14	12	2	2	РТ	07	18	99									УХОД ЗА МОЛ.1 ОЧ ВЫБОРКА 15 ПРОЦ.
											1		С2												
		ПОДРОСТ:10С			ВОЗРАСТ			15 ЛЕТ. Н= 4,0 М.						3,0 ТЫС.ШТ.НА ГА											
37	7,0	7Б3С		1	14	Б		30	14	12	3	2	РТ	07	9	63									
											2		В2												
		ПОДРОСТ:4С6Б			ВОЗРАСТ			15 ЛЕТ. Н= 3,0 М.						2,0 ТЫС.ШТ.НА ГА											
38	9,5	8С2Б		1	19	С		55	19	22	3	1	РТ	05	18	171									
											2		С2												
		ПОДРОСТ:8С2Б			ВОЗРАСТ			20 ЛЕТ. Н= 6,0 М.						8,0 ТЫС.ШТ.НА ГА											

ИТОГО ПО КАТЕГОРИИ ЛЕСА 2679
166

Л-ВО: ТУЛУН,ГОССЕЛЕКСТАНЦИЯ КАТЕГОРИЯ ЛЕСОВ; ЗАЩИТНЫЕ ПОЛОСЫ А/Д ЛЕСОСЫРЬЕВАЯ БАЗА; КВАРТАЛ: 73

НОМЕР	ВЫДЕЛА	ПЛОЩАДЬ	СОСТАВ / ПОДРОСТ / ПОДЛЕСОК / ПОКРОВ,ПОЧВА / РЕЛЬЕФ / ОСОБЕННОСТИ / ВЫДЕЛА	ЯРУС	ВЫСОТА	ЭЛЕМЕНТ	ВОЗРАСТ	ВЫСОТА	ДИАМЕТР	КГЛР	БОНИТЕТ	ТИП ЛЕСА	ПОЛНОТА	ЗАПАС СЫРОРАСТ ЛЕСА В ДЕС КБМ	ЗАПАС НА ВЫДЕЛЕ В ДЕС.КБМ	ЗАПАС НА ВЫДЕЛЕ В ДЕС.КБМ	ЗАПАС НА ВЫДЕЛЕ В ДЕС.КБМ	ХОЗЯЙСТВЕННЫЕ РАСПОРЯЖЕНИЯ
1	1,5	7Б3С		1	14	Б	35	14	12	4	2	РТ	07	9	13			ИСКЛ.ИЗ РАСЧ.ПОЛЬЗ
										2		В2						
		ПОДЛЕСОК:СПР	ГУСТОЙ															
		ХОЗЯЙСТВЕННАЯ КАТЕГОРИЯ: ОПУШКИ 100М ВДОЛЬ ДОРОГ																
2	2,0	7Б3С		1	14	Б	35	14	12	4	2	РТ	07	9	18			
										2		В2						
		ПОДЛЕСОК:СПР	ГУСТОЙ															
3	4,5	6С4Б		1	17	С	45	17	20	3	1	РТ	06	19	85			
										2		С2						
		ПОДРОСТ:5С5Б	ВОЗРАСТ 15 ЛЕТ. Н= 2,0 М. 3,0 ТЫС.ШТ.НА ГА															
		ПОДЛЕСОК:СПР	ГУСТОЙ															
11	7,5	5С5Б		1	16	С	40	16	18	2	1	РТ	07	21	157			
										1		С2						
		ПОДРОСТ:6С4Б	ВОЗРАСТ 15 ЛЕТ. Н= 2,0 М. 6,0 ТЫС.ШТ.НА ГА															
		ПОДЛЕСОК:СПР ШП	ГУСТОЙ															
13	6,0	7С3Б		1	10	С	35	10	8	2	3	РТ	06	10	60			
										1		С2						
		ПОДЛЕСОК:СПР	ГУСТОЙ															
18	14	9С1Б		1	14	С	40	14	12	2	2	РТ	07	18	252			
										1		С2						
		ПОДЛЕСОК:СПР	ГУСТОЙ															
24	1,0	9С1Б		1	5	С	20	5	4	1	3	РТ	06	4	4			
										1		В2						
25	13	9С1Б		1	12	С	35	12	10	2	2	РТ	06	12	156			
										1		С2						
		ПОДЛЕСОК:СПР	ГУСТОЙ															
35	2,5	10С		1	18	С	45	18	18	3	1	РТ	09	31	77			
										2		В2						
		ПОДРОСТ:10С	ВОЗРАСТ 10 ЛЕТ. Н= 1,0 М. 5,0 ТЫС.ШТ.НА ГА															
		ПОДЛЕСОК:РДД	ГУСТОЙ															
															822			

ИТОГО ПО КАТЕГОРИИ ЛЕСА
52

гарь

КВАРТАЛ: 73

НОМЕР ВЫДЕЛА	ПЛОЩАДЬ	СОСТАВ ПОДРОСТ ПОДЛЕСОК ПОКРОВ,ПОЧВА РЕЛЬЕФ ОСОБЕННОСТИ ВЫДЕЛА	ЯРУС	ВЫСОТА	ЭЛЕМЕНТ	ВОЗРАСТ	ВЫСОТА	ДИАМЕТР	КГ ЛР ВВ ОО ЗЗ РР	БОНИТЕТ	ТИП ЛЕСА ТИП УСЛ. МЕСТОПР.	ПОЛНОТА	ЗАПАС СЫРОРАСТ ЛЕСА В ДЕС КБМ НА ГА	ОБЩИЙ НА ВЫДЕЛ	В Т.Ч. ПО СОСТ. ПОРОД	КЛ ТОВ	ЗАПАС НА ВЫДЕЛЕ В ДЕС.КБМ СУХОСТОЯ	РЕДИН	ЗАХЛАМЛЕН ЕР	ОБЩ.	ЛИК. ВИДА	ХОЗЯЙСТВЕННЫЕ РАСПОРЯЖЕНИЯ
20	6,0	9С1Б	1	13	С	35	13	10	2	1	РТ	08	18	108								
									1		С2											
21	5,0	9С1Б	1	13	С	35	13	10	2	1	РТ	08	18	90								УХОД ЗА МОЛ,2 ОЧ ВЫБОРКА 25 ПРОЦ,
									1		С2											
22	1,5	6С2Л2Б+Е	1	16	С	40	16	20	2	1	РТ	07	21	31								УХОД ЗА МОЛ,2 ОЧ ВЫБОРКА 25 ПРОЦ,
									1		С3											
		ПОДРОСТ:4Е2С4Б				ВОЗРАСТ 15 ЛЕТ. Н= 3,0 М. 4,0 ТЫС.ШТ.НА ГА																ИСКЛ.ИЗ РАСЧ.ПОЛЬЗ
		ПОДЛЕСОК:ИВК СПР				СРЕДНЕЙ ГУСТОТЫ																
		ХОЗЯЙСТВЕННАЯ КАТЕГОРИЯ: ГРАНИЦА С БЕЗЛЕСН.ПРОСТР																				
23	7,5	8С2Л	1	18	С	45	18	22	3	1	РТ	07	24	180								
									2		С2											
		ПОДРОСТ:6С4Л				ВОЗРАСТ 15 ЛЕТ. Н= 3,0 М. 2,0 ТЫС.ШТ.НА ГА																
		ПОДЛЕСОК:СПР				ГУСТОЙ																
26	22	8С2Б	1	19	С	55	19	22	3	1	РТ	05	18	396								
									2		С2											
		ПОДРОСТ:8С2Б				ВОЗРАСТ 20 ЛЕТ. Н= 6,0 М. 8,0 ТЫС.ШТ.НА ГА																
27	5,0	9С1Б	1	16	С	40	16	20	2	1	РТ	06	18	90								
									1		С2											
		ПОДРОСТ:10С				ВОЗРАСТ 10 ЛЕТ. Н= 2,0 М. 2,0 ТЫС.ШТ.НА ГА																
28	5,0	9С1Б	1	16	С	40	16	20	2	1	РТ	06	18	90								
									1		С2											
		ПОДРОСТ:10С				ВОЗРАСТ 10 ЛЕТ. Н= 2,0 М. 2,0 ТЫС.ШТ.НА ГА																
29	10	6С2Л2Б	1	19	С	55	19	22	3	1	РТ	07	25	250								
									2		С2											
		ПОДРОСТ:4С4Е2Б				ВОЗРАСТ 5 ЛЕТ. Н= 1,0 М. 2,0 ТЫС.ШТ.НА ГА																
30	1,0	6Е2Л2Б	1	17	Е	50	17	18	3	2	РТ	06	15	15								
									2		С3											
		ПОДРОСТ:7Е2Б1Л				ВОЗРАСТ 20 ЛЕТ. Н= 4,0 М. 6,0 ТЫС.ШТ.НА ГА																
		ПОДЛЕСОК:ИВК СПР				СРЕДНЕЙ ГУСТОТЫ																
31	1,5	6Е2Л2Б	1	17	Е	50	17	18	3	2	РТ	06	15	22								
									2		С3											
		ПОДРОСТ:7Е2Б1Л				ВОЗРАСТ 20 ЛЕТ. Н= 4,0 М. 6,0 ТЫС.ШТ.НА ГА																
		ПОДЛЕСОК:ИВК СПР				СРЕДНЕЙ ГУСТОТЫ																
32	4,5	6Л1Е3Б	1	17	Л	55	17	22	3	2	РТ	06	16	72								
									2		С3											
		ПОДРОСТ:6Е2Л2Б				ВОЗРАСТ 20 ЛЕТ. Н= 4,0 М. 6,0 ТЫС.ШТ.НА ГА																
		ПОДЛЕСОК:ИВК СПР				СРЕДНЕЙ ГУСТОТЫ																
33	6,5	6С3Л1Б	1	20	С	50	20	22	3	1	РТ	06	23	149								
									2		С2											
		ПОДРОСТ:5С2Л3Б				ВОЗРАСТ 15 ЛЕТ. Н= 3,0 М. 6,0 ТЫС.ШТ.НА ГА																

ЛУН,ГОСЛЕСКОСТАНЦИЯ КАТЕГОРИЯ ЛЕСОВ; НЕРЕСТОВООХРАННЫЕ ПОЛОСЫ ЛЕСОСЫРЬЕВАЯ БАЗА; КВАРТАЛ; 73

НОМ ВЫДЕЛА	ПЛОЩАДЬ ГА	СОСТАВ ПОДРОСТ ПОДЛЕСОК ПОКРОВ,ПОЧВА РЕЛЬЕФ ОСОБЕННОСТИ ВЫДЕЛА	ЯРУС	ВОЗРАСТ	ВЫСОТА	ДИАМЕТР	КЛАСС БОНИТЕТА	ТИП ЛЕСА	ПОЛНОТА	ЗАПАС СЫРОРАСТ; ЗАПАС НА ВЫЕЛЕ В ДЕС.КБМ; ЛЕСА В ДЕС КБМ	ХОЗЯЙСТВЕННЫЕ РАСПОРЯЖЕНИЯ
		ПОДЛЕСОК;СПР		ГУСТОЙ							
39	2,0	8С2Б	1	15	С	40	15 16 2 1	РТ	06 16	32	
		ПОДРОСТ;10С					1	С2			
		ПОДЛЕСОК;СПР		ВОЗРАСТ 15 ЛЕТ; Н= 3,0 М. ГУСТОЙ					4,0 ТЫС.ШТ.НА ГА		
40	6,5	7С2Б1Л	1	16	С	40	16 20 2 1	РТ	05 15	97	
		ПОДРОСТ;10С					1	С2			
				ВОЗРАСТ 10 ЛЕТ; Н= 2,0 М.					2,0 ТЫС.ШТ.НА ГА		
41	6,0	5Е3Л2Б	1	17	Е	50	17 20 3 2	КЗМ	05 13	78	
		ПОДРОСТ;8Е1Б1Л					2	С3			
		ПОДЛЕСОК;ИВК СПР		ВОЗРАСТ 20 ЛЕТ; Н= 4,0 М. СРЕДНЕЙ ГУСТОТЫ					6,0 ТЫС.ШТ.НА ГА		
ИТОГО ПО КАТЕГОРИИ ЛЕСА 90										1700	
ИТОГО ПО КВАРТАЛУ 308										5201	

Отметки
об применении подсочки

№ выдела	площадь отведенная мер-тием га	Наименование мероприятий и других применений	Объем мероприятия м³	Подпись лица производившего
19,26,38,39	48,5 га	Уборка захламленности полос м/н С - 203 м³ 2008г.	203	Акт-
3,4,11,12	20	Уборка захламленности полос м/н С - 400 м³ 2008г.	400	в Лит.
14	32	посадка л/к 2012г	6 га	О. Гер.
13	2,0 га	Незаконная рубка с. акт 103 2008г	38,21 м³	
5	0,05 га	Незаконная рубка Б. акт 29 2008г	0,42 м³	
36	0,12 га	Незаконная рубка С. акт 81 2008г	2,5 м³	
4	0,19 га	Незаконная рубка П. акт 104 2008г	3,03 м³	
2	0,35 га	Незаконная рубка С.П. акт 126 2008г	8,61 м³	

Выдел
5
7
11
18
35
35
12,14
12
13
15
25
13
17
216 в 1
в 2
в 3
в 4
в 5
в 6
в 7
в 9
6
7
12
13
15

КВАРТАЛ: 73

ХОЗЯЙСТВЕННЫЕ РАСПОРЯЖЕНИЯ

Выдела	Площадь	Вид мероприятия	Объём	Подпись
5	0,15 га	Незаконная рубка Б.С. Акт 162 2010г	1,78 м³	
7	0,25 га	Незаконная рубка С.Б Акт 203 2010г.	4,58 м³	
11	1,25 га	Незаконная рубка С. Акт 154 2012г	25,01 м³	
18	0,75 га	Незаконная рубка С.Л.В Акт 141 2013г	14,6 м³	
35	0,65 га	Незаконная рубка С.Л.Б. Акт 141 2013г	12,83 м³	
35	0,5 га	Незаконная рубка С. Акт 5 2014г	9,83 м³	
12,14	1,65 га	Незаконная рубка С. Акт 28 2014г	32,41 м³	
12	12	посадка лесных культур 2013г	0,5 га	
13	6		3 га	О. Червоф
15	12		3 га	
25	0,5	Незаконная рубка Акт 121 2014г	31,46 м³	
13	0,6 га	незаконная рубка Акт N 118 2015г	3,44 м³	
17	0,2 га	незаконная рубка Акт N 120 08.09.2015г	1,826 м³	
2016 в 1	0,0452	Прочая рубка 3Б	3 м³	15.12.16
в 2	0,084	14Б	14 м³	
в 3	0,019	3С	3 м³	
в 4	0,0197	3С	3 м³	
в 5	0,2278	26С	26 м³	
в 6	0,1688	15Б	15 м³	
в 7	0,0962	15Б	15 м³	
в 9	0,0615	9С	9 м³	
6	1,0	Незаконная рубка Б - 24,33 м³ акт 100 от 18.08.2017г	24,33 м³	
7	0,5	Незаконная рубка С Акт 40 2018г	2,82 м³	
12	12	привод лесных культур в покрытую лесом 10С 7л 1,5м 20,5 м³	6,5 га	
13	6			
15	12			
в 6,7	1,2855 га	Сплошная рубка 2021г.	116 м³	20.01.22

...ЛУН,ГОССЕЛЕКСТАНЦИЯ КАТЕГОРИЯ ЛЕСОВ; НЕРЕСТОВООХРАННЫЕ ПОЛОСЫ ЛЕСОСЫРЬЕВАЯ БАЗА; КВАРТАЛ; 73

НОМЕР ВЫДЕЛА	ПЛОЩАДЬ	СОСТАВ / ПОДРОСТ / ПОДЛЕСОК / ПОКРОВ,ПОЧВА / РЕЛЬЕФ / ОСОБЕННОСТИ / ВЫДЕЛА	ЯРУС	ВЕЛИЧИНА	ЯРУС	ВЕЛИЧИНА	ДОЛГОТА	КГ,ЛР,ВВ,ООЗЗРР	БОНИТЕТ	ТИП ЛЕСА, УСЛ, МЕСТОПР	ПОЛНОТА	ЗАПАС СЫРОРАСТ ЛЕСА В ДЕС КБМ	КЛАСС	ЗАПАС НА ВЫДЕЛЕ В ДЕС,КБМ: СУХОСТОЯ	РЕДИН	Д, ДЕР	ЗАХЛАМЛЕН: ОБЩ.	ЛИК. ВИДА	ХОЗЯЙСТВЕННЫЕ РАСПОРЯЖЕНИЯ
		ПОДЛЕСОК;СПР		ГУСТОЙ														
39	2,0	8С2Б	1	15 С	40	15 16 2 1				РТ	06	16	32					
		ПОДРОСТ;10С				1				С2								
		ПОДЛЕСОК;СПР		ВОЗРАСТ 15 ЛЕТ, Н= 3,0 М. 4,0 ТЫС,ШТ,НА ГА														
				ГУСТОЙ														
40	6,5	7С2Б1Л	1	16 С	40	16 20 2 1				РТ	05	15	97					
		ПОДРОСТ;10С				1				С2								
				ВОЗРАСТ 10 ЛЕТ, Н= 2,0 М. 2,0 ТЫС,ШТ,НА ГА														
41	6,0	5Е3Л2Б	1	17 Е	50	17 20 3 2				КЗМ	05	13	78					
		ПОДРОСТ;8Е1Б1Л				2				С3								
		ПОДЛЕСОК;ИВК СПР		ВОЗРАСТ 20 ЛЕТ, Н= 4,0 М. 6,0 ТЫС,ШТ,НА ГА														
				СРЕДНЕЙ ГУСТОТЫ														
ИТОГО ПО КАТЕГОРИИ ЛЕСА 90													1700					
ИТОГО ПО КВАРТАЛУ 308													5201					

Отметки
об изменениях после лесоустройства

№ выдела	Площадь охваченная мер-тием га	Наименование мероприятий и других изменений		Объем мероприятия м³	Подпись лица производ. запись.
19,26.38,39	48.5 га	Уборка захламленности после л/н С - 203 м³	2003	203	[illegible]
3.4,11.12	20	Уборка захламленности после л/н С - 400 м³ 2004 г.		400	[illegible]
14	32	посадка л/к 2012 г		6 га	О. Червяк
13	2,0 га	Незаконная рубка С. Акт 103 2008 г		38,21 м³	[illegible]
5	0,05 га	Незаконная рубка Б. Акт 29 2009 г		0,42 м³	[illegible]
36	0,12 га	Незаконная рубка С. Акт 81 2009 г		2,5 м³	[illegible]
4	0,19 га	Незаконная рубка Л. Акт 104 2009 г		3,03 м³	[illegible]
2	0,35 га	Незаконная рубка С.Л. Акт 126 2010 г		8,61 м³	[illegible]

КВАРТАЛ: 73

ХОЗЯЙСТВЕННЫЕ РАСПОРЯЖЕНИЯ

Выдела	Площадь	Вид мероприятия	Объём	Подпись
5	0,15 га	Незаконная рубка Б.С. Акт 162 2010г	1,78 м³	
7	0,25 га	Незаконная рубка С.Б Акт 203 2010г.	4,58 м³	
11	1,25 га	Незаконная рубка С. Акт 154 2012г	25,01 м³	
18	0,75 га	Незаконная рубка С.Л.В Акт 141 2013г	14,6 м³	
35	0,65 га	Незаконная рубка С.Л.Б. Акт 141 2013г	12,83 м³	
35	0,5 га	Незаконная рубка С. Акт 5 2014г	9,83 м³	
12,14	1,65 га	Незаконная рубка С. Акт 28 2014г	32,41 м³	
12	12	посадка лесных культур 2013г	0,5 га	
13	6		3 га	О. Червоф
15	12		3 га	
25	0,5	Незаконная рубка Акт 121 2014г	31,46 м³	
13	0,6 га	незаконная рубка Акт N 118 2015г	3,44 м³	
17	0,2 га	незаконная рубка Акт N 120 08.09.2015г	1,826 м³	
2016 в 1	0,0452	Прочая рубка 3Б	3 м³	15.12.16
в 2	0,084	14Б	14 м³	
в 3	0,019	3С	3 м³	
в 4	0,0197	3С	3 м³	
в 5	0,2278	26С	26 м³	
в 6	0,1688	15Б	15 м³	
в 7	0,0962	15Б	15 м³	
в 9	0,0615	9С	9 м³	
6	1,0	Незаконная рубка Б - 24,33 м³ акт 100 от 18.08.2017г	24,33 м³	
7	0,5	Незаконная рубка С Акт 40 2018г	2,82 м³	
12	12	привод лесных культур в покрытую лесом 10С 7л 1,5м 20,5 м³	6,5 га	
13	6			
15	12			
в 6,7	1,2855 га	Сплошная рубка 2021г.	116 м³	20.01.22

Тулунское л-во
Тулунская гос. селикц. станция
ЕМЛИ Г. ТУЛУН
ГЛФ