


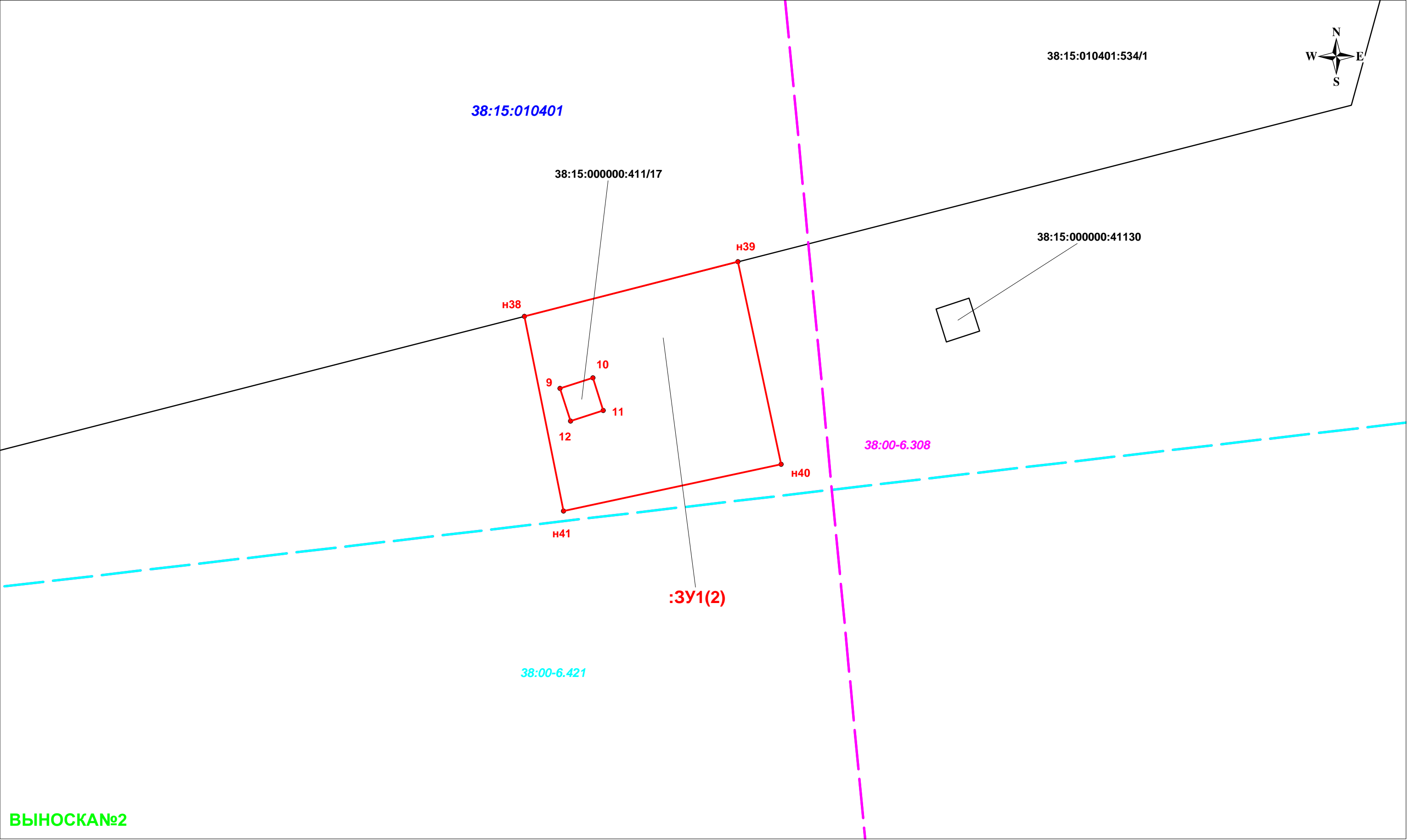
Масштаб 1:1200

Условные обозначения:

-  граница, обозначение поворотных точек, образуемых земельных участков, частей земельных участков
- 38:15:010401** граница, кадастровый номер кадастрового квартала
- :ЗУ1(1)** условный номер образуемого земельного участка

Условный номер образуемого земельного участка :ЗУ1		
Проектная площадь: 3191 кв.м., в том числе:		
:ЗУ1(1) - 2811 кв.м.		
:ЗУ1(2) - 36 кв.м.		
:ЗУ1(3) - 4 кв.м.		
:ЗУ1(4) - 65 кв.м.		
:ЗУ1(5) - 114 кв.м.		
:ЗУ1(6) - 161 кв.м.		
Система координат МСК-38, Зона 2		
Обозначение характерных точек границ	Координаты, м	
	Х	У
:ЗУ1(1)		
Номер	Х	У
н1	641229,59	2294407,04
н2	641220,74	2294432,43
н3	641217,44	2294453,32
н4	641217,27	2294474,18
н5	641224,09	2294511,12
н6	641256,63	2294637,61
н7	641258,32	2294645,77
н8	641252,67	2294648,07
н9	641251,58	2294642,79
н10	641237,97	2294646,14
н11	641233,25	2294628,01
н12	641202,25	2294640,33
н13	641197,08	2294652,47
н14	641195,86	2294640,02
н15	641197,71	2294635,68
н16	641217,16	2294627,95
1	641217,18	2294628,01
2	641218,13	2294627,71
н17	641218,09	2294627,58
н18	641231,72	2294622,16
н19	641208,95	2294523,99
н20	641219,32	2294520,8
н21	641220,89	2294526,99
н22	641215,78	2294528,57
н23	641237,09	2294614,97
н24	641241,16	2294614,23
н25	641243,59	2294624,56
н26	641239,64	2294625,34
н27	641240,59	2294629,17
3	641240,45	2294629,2
4	641240,64	2294630,18
н28	641240,83	2294630,15
н29	641242,77	2294638,01
н30	641248,83	2294636,51
н31	641215,69	2294502,43
н32	641211,27	2294474,64
н33	641211,44	2294452,82
н34	641214,91	2294430,94
н35	641222,28	2294410,09
н36	641216,48	2294407,19
н37	641218,49	2294401,49
н1	641229,59	2294407,04

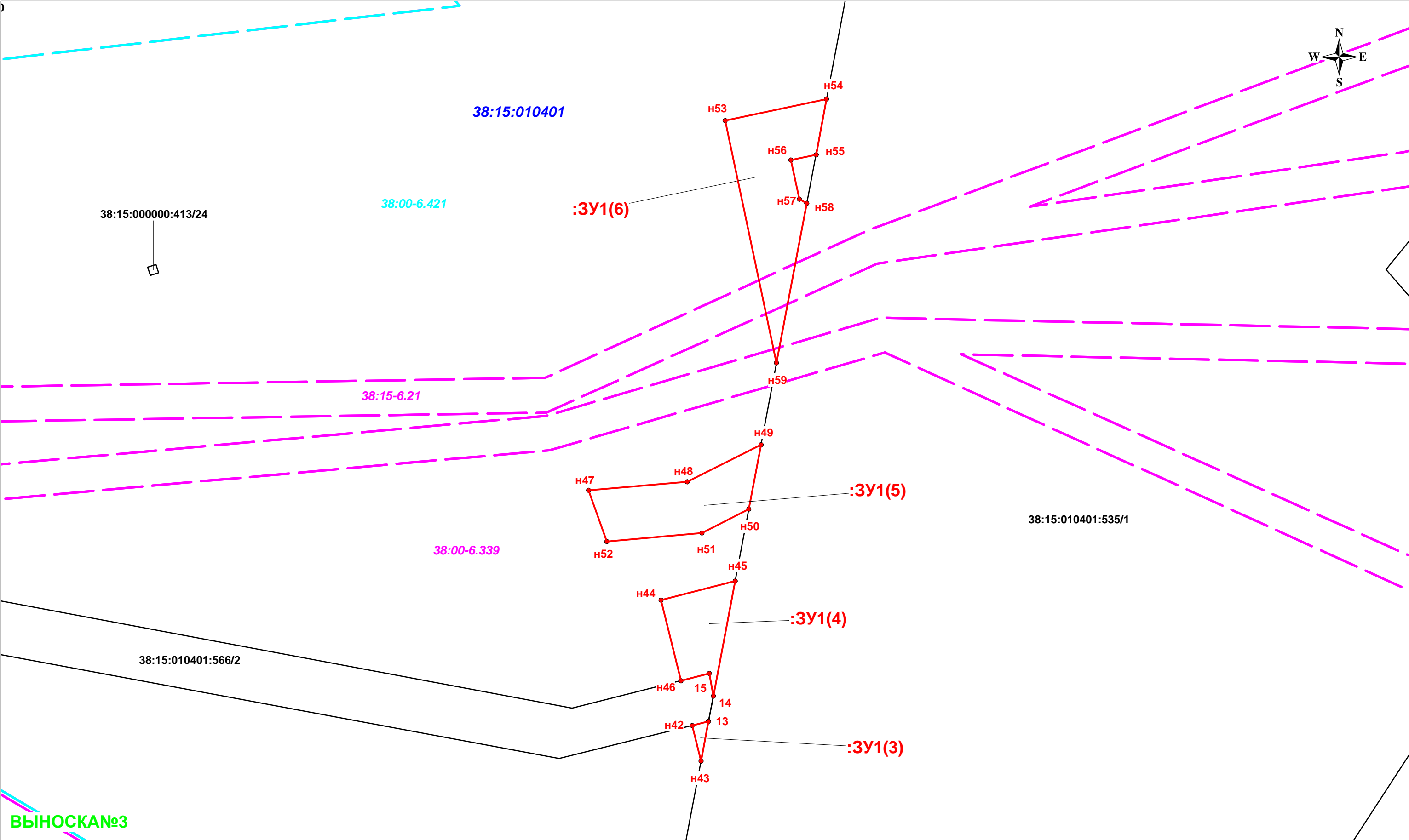
Условный номер образуемого земельного участка :ЗУ1		
Проектная площадь: 3191 кв.м., в том числе:		
:ЗУ1(1) - 2811 кв.м.		
:ЗУ1(2) - 36 кв.м.		
:ЗУ1(3) - 4 кв.м.		
:ЗУ1(4) - 65 кв.м.		
:ЗУ1(5) - 114 кв.м.		
:ЗУ1(6) - 161 кв.м.		
Система координат МСК-38, Зона 2		
Обозначение характерных точек границ	Координаты, м	
	Х	У
Номер	Х	У
5	641239,52	2294619,18
6	641239,83	2294620,13
7	641238,88	2294620,43
8	641238,57	2294619,48
5	641239,52	2294619,18
:ЗУ1(2)		
н38	641258,05	2294691,07
н39	641259,62	2294697,21
н40	641253,79	2294698,46
н41	641252,44	2294692,19
н38	641258,05	2294691,07
9	641255,97	2294692,09
10	641256,28	2294693,04
11	641255,34	2294693,34
12	641255,03	2294692,4
9	641255,97	2294692,09
:ЗУ1(3)		
н42	641177,91	2294792,41
13	641178,38	2294794,29
н43	641173,81	2294793,43
н42	641177,91	2294792,41
:ЗУ1(4)		
н44	641192,34	2294788,83
н45	641194,53	2294797,36
14	641181,31	2294794,85
15	641183,89	2294794,39
н46	641183,06	2294791,13
н44	641192,34	2294788,83
:ЗУ1(5)		
н47	641204,98	2294780,5
н48	641205,95	2294791,86
н49	641210,21	2294800,33
н50	641202,79	2294798,92
н51	641200,07	2294793,53
н52	641199,08	2294782,61
н47	641204,98	2294780,5
:ЗУ1(6)		
н53	641247,51	2294796,2
н54	641249,98	2294807,88
н55	641243,59	2294806,67
н56	641242,98	2294803,78
н57	641238,47	2294804,75
н58	641238,0	2294805,61
н59	641219,65	2294802,12
н53	641247,51	2294796,2



Условные обозначения:

- 1 граница, обозначение поворотных точек, образуемых земельных участков, частей земельных участков
- 38:15:010401:534 граница, кадастровый номер земельного участка, согласно сведениям из ЕГРН
- 38:15:010401 граница, кадастровый номер кадастрового квартала
- 38:00-6.308 граница, реестровый номер ЗОУИТ, согласно сведениям из ЕГРН
- :3У1(2) условный номер образуемого земельного участка

Масштаб 1:100



Условные обозначения:

- | | |
|------------------|---|
| | граница, обозначение поворотных точек, образуемых земельных участков, частей земельных участков |
| 38:15:010401:534 | граница, кадастровый номер земельного участка, согласно сведениям из ЕГРН |
| 38:15:010401 | граница, кадастровый номер кадастрового квартала |
| 38:00-6.308 | граница, реестровый номер ЗОУИТ, согласно сведениям из ЕГРН |
| :3У1(3) | условный номер образуемого земельного участка |

Масштаб 1:400